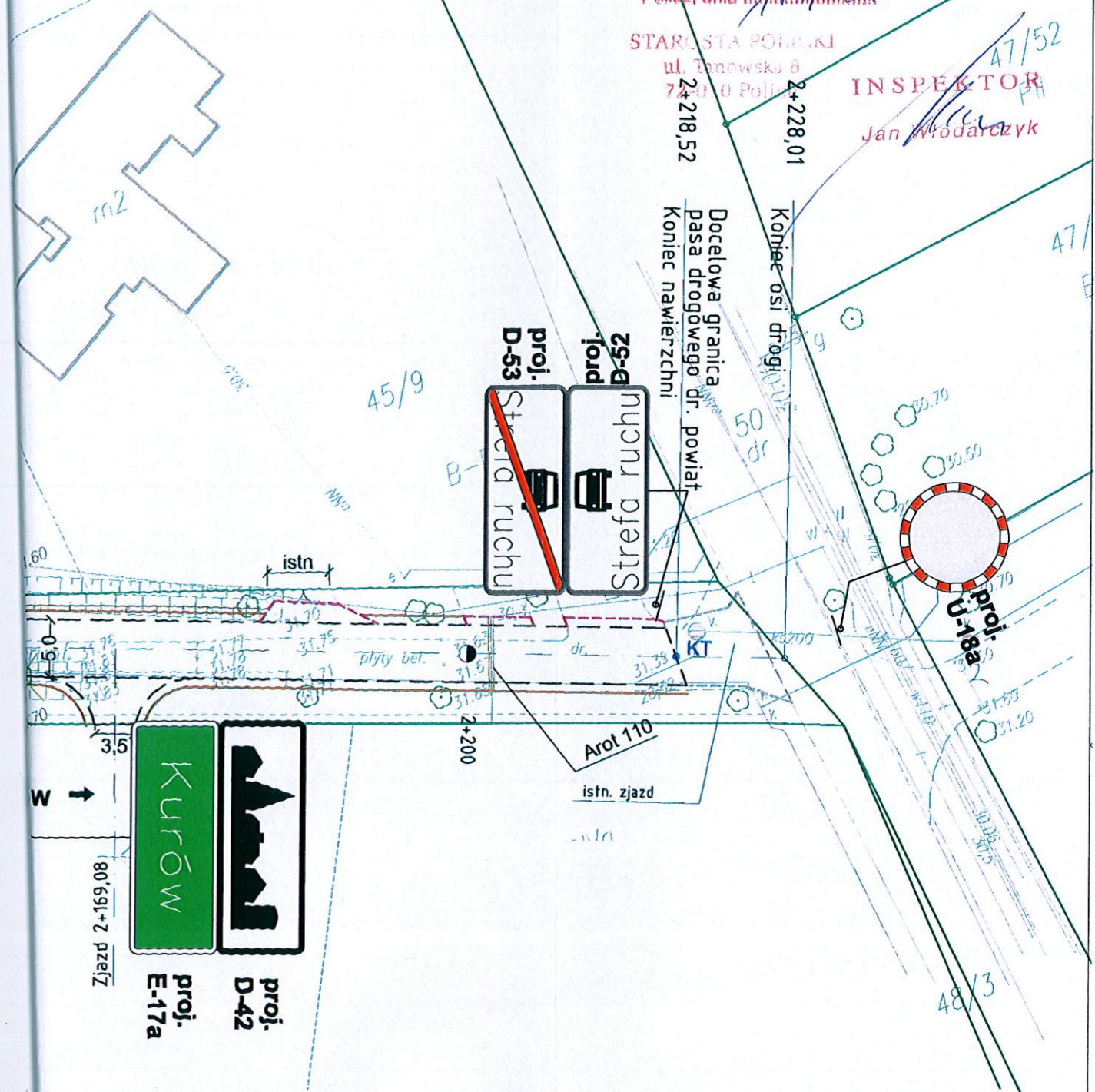




Załącznik nr 4/4 do pisma znak K.D. 3115. 208. 2015. 7/2  
 z dnia 19.12.2015 zatwierdzającego  
 z uwagami / bez uwag projekt  
 stałej / czasowej organizacji ruchu  
 Police, dnia 19.12.2015

STAROSTA POLICKI  
 ul. Tanowska 8  
 72-000 Police 2-228,52  
 2-228,01  
 INSPEKTOR  
 Jan Włodarczyk



LEGENDA

- U-18a (Ø800)  znaki projektowane
-  bariera sprężysta SP-06/4

PROJECT SUPERVISION Elżbieta Janczyńska		70-789 SZCZECIN ul. Romantyczna 70/4
Investor:	Gmina Kolbaskowo Kolbaskowo 106 72-001 Kolbaskowo	Data: październik 2015
Nazwa opracowania:	„Stoła organizacja ruchu dla drogi dojazdowej do gruntów rolnych Przeclaw - Kurów”	Skala: 1:500
Nazwa rysunku:	Plansza oznakowania połączenia drogi wewnętrznej z drogą powiatową w m. Kurów	Branża: Organizacja Ruchu
Projektowali:	mgr inż. Kazimierz Matecki uprawnienia: 130/Sz/04 mgr inż. Elżbieta Janczyńska uprawnienia: ZAP/0125/POOK/10	Numer rysunku: 5

