


**GMINA KOŁBASKOWO**



**RAPORT  
O STANIE GMINY KOŁBASKOWO  
W 2018 R.**

## SPIS TREŚCI

I.	WSTĘP.....	1
II.	INFORMACJE OGÓLNE.....	1
III.	FINANSE GMINY.....	4
	1. Dochody.....	4
	2. Wydatki.....	5
	3. Wskaźniki budżetowe.....	7
IV.	INFORMACJA O STANIE MIENIA KOMUNALNEGO.....	9
V.	INFORMACJA O REALIZACJI POLITYK, PROGRAMÓW I STRATEGII.....	9
	1. Strategia Rozwiązywania Problemów Społecznych do roku 2026.....	9
	2. Program współpracy z organizacjami pozarządowymi na 2018 r.....	15
	3. Plan Rozwoju lokalnego na lata 2008-2020.....	17
VI.	JEDNOSTKI ORGANIZACYJNE GMINY.....	17
VII.	OCHRONA ZDROWIA.....	18
VIII.	POMOC SPOŁECZNA.....	19
IX.	STAN DRÓG GMINNYCH I ŚCIEŻEK ROWEROWYCH.....	21
X.	INWESTYCJE.....	24
XI.	GOSPODARKA WODNO-ŚCIEKOWA.....	33
XII.	GOSPODARKA MIESZKANIOWA.....	36
XIII.	TRANSPORT PUBLICZNY.....	37
XIV.	SPRAWY OBYWATELSKIE.....	38
XV.	BEZPIECZEŃSTWO.....	41
XVI.	EDUKACJA.....	45
XVII.	PRZEDSZKOLA.....	48
XVIII.	BIBLIOTEKA, DOMY I OŚRODKI KULTURY, KLUBY I ŚWIETLICE.....	51
XIX.	PRZEDSIĘBIORCY.....	53
XX.	OCHRONA ŚRODOWISKA I GOSPODARKA KOMUNALNA.....	55
XXI.	PLANOWANIE PRZESTRZENNE.....	67
XXII.	SPRAWY ADMINISTRACYJNE.....	68
XXIII.	WSPÓLPRACA Z SAMORZĄDAMI.....	68
XXIV.	MIEJSCE GMINY W RANKINGACH.....	70

## I. WSTĘP

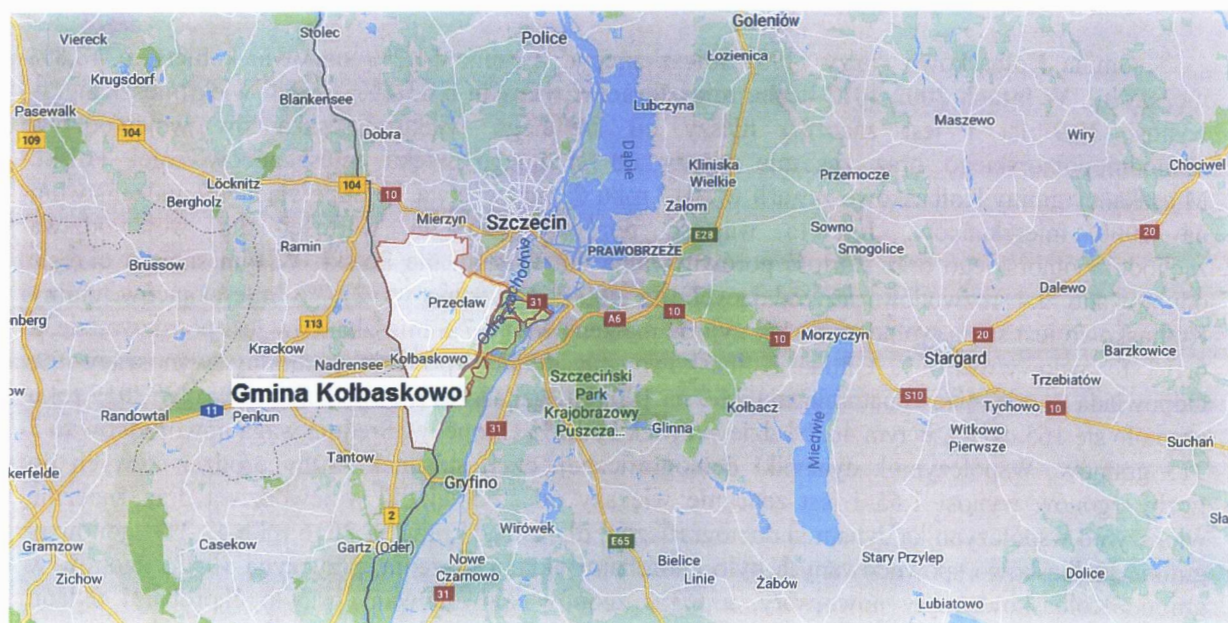
Obowiązek sporządzenia raportu o stanie gminy wynika z art. 28aa ust. 1 ustawy z dnia 8 marca 1990 r. o samorządzie gminnym (tekst jednolity Dz. U. z 2019 r. poz. 506), raport obejmuje podsumowanie działalności wójta gminy w 2018 r. Wójt Gminy Kołbaskowo przedstawia niniejszym raport o stanie Gminy w roku 2018.

## II. INFORMACJE OGÓLNE

Gmina Kołbaskowo leży w granicach administracyjnych Powiatu Polickiego, w województwie zachodniopomorskim. Od północnego-wschodu gmina sąsiaduje bezpośrednio z miastem Szczecin i wraz z sąsiednimi gminami Dobra i Gryfino wchodzi w skład Szczecińskiego Obszaru Metropolitalnego.

Niewątpliwym atutem gminy jest położenie przygraniczne. Od strony zachodniej i południowej Gmina Kołbaskowo graniczy z dwoma niemieckimi landami: Brandenburgią oraz Meklemburgią-Pomorzem Przednim. Wschodni kraniec gminy wyznaczony jest przez malowniczą Dolinę Dolnej Odry, na której terenie w 1993 roku powstał cenny przyrodniczo park krajobrazowy.

Doskonałe położenie tuż przy uczęszczanych szlakach drogowych sprawia, że dostępność komunikacyjna Gminy Kołbaskowo jest bardzo dobra. Przecinająca gminę autostrada A-6 od strony zachodniej łączy się z niemiecką autostradą nr 11 biegnącą do Berlina. Ta sama autostrada A-6 komunikuje gminę po kilku kilometrach z drogą ekspresową S-3 w kierunku Gorzowa, Zielonej Góry i Wrocławia, z drogą krajową nr 10 w kierunku Bydgoszczy i Torunia, z drogą krajową nr 6 w kierunku na Gdańsk, a także z miejscowościami położonymi nad Bałtykiem. Autostradą A-6 dojedziemy szybko z Kołbaskowa do lotniska w Goleniowie. Droga krajowa nr 13, biegnąca przez Gminę z północy na południe, jest jednocześnie od północy jedną z głównych dróg prowadzących do centrum Szczecina, od południa główną drogą do Schwedt w Niemczech.



Demografia

Wykaz ludności

Lp.		1.01.2018	1.01.2018	31.12.2018	31.12.2018
SOŁECTWO					
		Pobyt stały	Pobyt czasowy	Pobyt stały	Pobyt czasowy
1	Barnisław	294	3	281	4
2	Będargowo	343	2	346	3
3	Bobolin	161	1	160	0
4	Kamieniec	335	11	337	8
5	Karwowo	91	15	94	12
6	Kołbaskowo	653	14	651	13
7	Kurów	390	8	396	7
8	Moczyły	179	1	175	2
9	Ostoja	637	10	660	13
10	Pargowo	101	0	82	0
11	Przeclaw	3419	71	3411	92
12	Siadło Dolne	331	5	360	6
13	Siadło Górne	234	1	231	4
14	Smolęcín	108	0	113	3
15	Stobno	482	9	489	9
16	Ustowo	367	8	363	8
17	Warnik	177	0	174	0
18	Warzymice	3374	62	3610	78
<b>RAZEM</b>		<b>11676</b>	<b>221</b>	<b>11933</b>	<b>262</b>

Gmina Kołbaskowo liczy 11933 mieszkańców, z czego 51,2% stanowią kobiety, a 48,8% mężczyźni. W latach 2002-2017 liczba mieszkańców wzrosła o 63,2%. Średni wiek mieszkańców wynosi 35,9 lat i jest znacznie niższy od średniego wieku mieszkańców województwa zachodniopomorskiego oraz znacznie niższy od średniego wieku mieszkańców całej Polski. Mieszkańcy gminy Kołbaskowo zawarli w 2017 roku 62 małżeństwa, co odpowiada 4,9 małżeństwom na 1000 mieszkańców. Jest to wartość porównywalna do wartości dla województwa zachodniopomorskiego oraz wartość porównywalna do wartości dla Polski. W tym samym okresie odnotowano 2,4 rozwodów przypadających na 1000 mieszkańców. 27,7% mieszkańców gminy Kołbaskowo jest stanu wolnego, 57,1% żyje w małżeństwie, 6,7% mieszkańców jest po rozwodzie, a 6,1% to wdowy/wdowcy. Gmina Kołbaskowo ma dodatni przyrost naturalny wynoszący 99. Odpowiada to przyrostowi naturalnemu 7,90 na 1000 mieszkańców gminy Kołbaskowo. W 2017 roku urodziło się 165 dzieci, w tym 46,7% dziewczynek i 53,3% chłopców. Średnia waga noworodków to 3 313 gramów. Współczynnik dynamiki demograficznej, czyli stosunek liczby urodzeń żywych do liczby zgonów wynosi 1,55 i jest znacznie większy od średniej dla województwa oraz znacznie większy od współczynnika dynamiki demograficznej dla całego kraju. W 2016 roku 42,2% zgonów w gminie Kołbaskowo spowodowanych było chorobami układu krążenia, przyczyną 30,7% zgonów w gminie Kołbaskowo były nowotwory, a 6,3% zgonów spowodowanych było chorobami układu oddechowego. Na 1000 ludności gminy Kołbaskowo przypada 5,6 zgonów. Jest to znacznie mniej od wartości średniej dla województwa zachodniopomorskiego oraz znacznie mniej od wartości średniej dla kraju. W 2017 roku zarejestrowano 368 zameldowań w ruchu wewnętrznym oraz 201

wymeldowań, w wyniku czego saldo migracji wewnętrznych wynosi dla gminy Kołbaskowo 167. W tym samym roku 6 osób zameldowało się z zagranicy oraz zarejestrowano 0 wymeldowań za granicę - daje to saldo migracji zagranicznych wynoszące 6. 66,4% mieszkańców gminy Kołbaskowo jest w wieku produkcyjnym, 22,2% w wieku przedprodukcyjnym, a 11,4% mieszkańców jest w wieku poprodukcyjnym.

W okresie od początku do końca 2018r. liczba mieszkanek i mieszkańców zwiększyła się o 257 osób, przez co na dzień 31 grudnia 2018 r. wynosiła 11933, w tym 6142 kobiet i 5791 mężczyzn. W odniesieniu do poszczególnych kategorii wiekowych:

- liczba dziewcząt w wieku przedprodukcyjnym to znaczy 14 lat i mniej, wynosiła 1191osób, a liczba chłopców 1196,
- liczba kobiet w wieku produkcyjnym (15-59 lat) to 3964, a liczba mężczyzn w wieku produkcyjnym (15-64) 4108,
- liczba kobiet w wieku poprodukcyjnym wynosiła 987, a liczba mężczyzn 487.

Nie ma reguł co do kierunków migracji, część osób wyprowadziła się do Szczecina, część do sąsiednich gmin i podobnie w drugą stronę, co związane było najczęściej z zakupem mieszkania lub budową domu. W 2018 r. narodziło się w gminie 179 osób, w tym 85 dziewczynek i 94 chłopców, a zmarły 62 osoby, w tym 25 kobiet i 37 mężczyzn. Wobec tego przyrost naturalny w 2018 r. jest dodatni i wyniósł +117.

III. FINANSE GMINY

Dochody: 78 990 168,85 zł z tego:

<b>Dochody bieżące</b>	<b>66.004.282,47 zł</b>
<b>Dochody majątkowe</b>	<b>12.985.886,47 zł</b>

Wykonanie : 77.337.312,61 zł z tego:

<b>Dochody bieżące</b>	<b>67.096.304,35 zł (101,6 %)</b>
<b>Dochody majątkowe</b>	<b>10.241.008,26 zł ( 78,9 %)</b>

Wielkość dochodów według źródeł kształtuje się następująco:

1. Dochody własne 49.479.177,23 zł co stanowi 64,0 % ogólnych wpływów w tym:

<b>Bieżące</b>	<b>43.217.112,73 zł</b>
<b>Majątkowe</b>	<b>6.262.064,50 zł</b>

w tym:

podatki i opłaty lokalne 22.959.474,30 zł co stanowi 24,9% wpływów ogółem i 43,6% dochodów bieżących.
udział w podatkach z budżetu państwa 18.424.343,42 zł co stanowi 23,8 % ogólnej kwoty dochodów.

2. Subwencje 10.311.143,00 zł , co stanowi 13,3 % % ogólnej kwoty dochodów.

3. Dotacje celowe z budżetu państwa 13.353.967,74 zł co stanowi 16,3% ogólnej kwoty dochodów

<b>bieżące 12.624.467,74 zł</b>
<b>majątkowe 729.500,00 zł</b>

4. Środki z funduszy celowych 760.170,20 zł co stanowi 1,0% ogólnej kwoty dochodów

<b>bieżące 30.670,20 zł</b>
<b>majątkowe 729.500,00 zł</b>

5. Dotacje na realizację zadań wspólnych jednostek samorządu terytorialnego wykonywanych w ramach podpisanego porozumienia 476.104,16 zł i stanowią 0,6 % ogólnej kwoty dochodów:

<b>bieżące 476.104,16 zł</b>
------------------------------

6. Środki pochodzące z budżetu UE 3.686.250,28 zł., co stanowi 4,8 % ogólnej kwoty dochodów

<b>bieżące 436.806,52 zł</b>
<b>majątkowe 3.249.443,76 zł</b>

Wykonanie dochodów w układzie działowym :

<i>Dział</i>	<i>Wyszczególnienie</i>	<i>Plan</i>	<i>Wykonanie</i>	<i>% wykonania</i>
1	2	3	4	5
010	Rolnictwo i łowiectwo	9 319 167,18	6 806 930,11	73,04
600	Transport i łączność	1 399 385,87	406 511,36	29,05
630	Turystyka	2 441 519,51	3 249 443,76	133,09

RAPORT O STANIE GMINY KOŁBASKOWO W 2018 ROKU

700	Gospodarka mieszkaniowa	592 500,00	682 840,29	115,25
710	Działalność usługowa	7 000,00	4 858,78	69,41
750	Administracja publiczna	483 894,55	154 653,68	31,96
751	Urzędy naczelnych organów władzy państwowej, kontroli i ochrony prawa oraz sądownictwa	85 023,00	75 040,85	88,26
754	Bezpieczeństwo publiczne i ochrona przeciwpożarowa	33 779,00	43 632,26	129,17
756	Dochody od osób prawnych, od osób fizycznych i od innych jednostek nieposiadających osobowości prawnej oraz wydatki związane z ich poborem	36 906 119,00	38 644 283,50	104,71
758	Różne rozliczenia	10 311 143,00	10 711 586,84	103,88
801	Oświata i wychowanie	3 409 579,59	2 608 291,78	76,50
851	Ochrona zdrowia	0,00	333,04	-
852	Pomoc społeczna	907 337,00	844 799,49	93,11
853	Pozostałe zadania w zakresie polityki społecznej	121 582,15	83 562,48	68,73
854	Edukacyjna opieka wychowawcza	30 000,00	14 329,97	47,77
855	Rodzina	10 963 339,00	10 869 410,96	99,14
900	Gospodarka komunalna i ochrona środowiska	1 945 500,00	2 085 082,86	107,17
921	Kultura i ochrona dziedzictwa narodowego	33 100,00	45 564,61	137,66
926	Kultura fizyczna	200,00	6 155,99	3 078,00
-	<b>OGÓŁEM:</b>	<b>78 990 168,85</b>	<b>77 337 312,61</b>	<b>97,91</b>

Dochody budżetu w 2018 r. pokryły 91,5% wydatków, pozostałą część wydatków tj. 8,5% gmina pokryła przychodami pochodzącymi z nadwyżki z lat ubiegłych 1.007.814,60 zł, wolnymi środkami 160.962,97 zł i z emisji obligacji komunalnych 6.000.000,00 zł

**Wydatki:**

<b>Plan po zmianach</b>		<b>92.844.997,12 zł w tym:</b>	
wydatki bieżące	62.854.287,11 zł		
wydatki majątkowe	29.990.710,01 zł		
<b>Wykonanie</b>		<b>84.506.090,18 zł w tym:</b>	
wydatki bieżące	56.079.136,92 zł	89,2%	
wydatki majątkowe	28.426.953,26 zł	94,8%	

**Wykonanie wydatków wg grup :**

Wyszczególnienie	Plan na 31.12.2018 r.	Wykonanie na 31.12.2018 r.	% wykonania
1.	2.	3.	4.
<b>WYDATKI BIEŻĄCE OGÓŁEM, z tego:</b>	<b>62 854 287,11</b>	<b>56 079 136,92</b>	<b>89,22</b>
1) wydatki jednostek budżetowych, z tego:	40 598 181,62	35 250 998,52	86,83
a) wydatki na wynagrodzenia i składki od nich naliczane	21 496 151,31	20 072 510,40	93,38

RAPORT O STANIE GMINY KOŁBASKOWO W 2018 ROKU

b) wydatki związane z realizacją zadań statutowych jednostek budżetowych	19 102 030,31	15 178 488,12	79,46
2) wydatki na dotacje na zadania bieżące	8 238 902,10	7 292 539,14	88,51
3) wydatki na świadczenia na rzecz osób fizycznych	12 573 609,00	12 182 272,80	96,89
4) wydatki bieżące na programy finansowane z udziałem środków, o których mowa w art. 5 ust. 1 pkt 2 i 3	1 346 594,39	1 271 142,54	94,40
6) wydatki na obsługę długu jednostki samorządu terytorialnego	97 000,00	82 183,92	84,73
<b>WYDATKI MAJĄTKOWE OGÓŁEM, w tym:</b>	<b>29 990 710,01</b>	<b>28 426 953,26</b>	<b>94,79</b>
1) wydatki majątkowe na programy finansowane z udziałem środków, o których mowa w art. 5 ust. 1 pkt 2, 3	9 163 329,49	9 128 408,91	99,62
<b>WYDATKI OGÓŁEM:</b>	<b>92 844 997,12</b>	<b>84 506 090,18</b>	<b>91,02</b>

Na wydatki bieżące Gminy Kołbaskowo 56,079.136,92 zł, składają się wydatki własne związane z jej funkcjonowaniem i administrowaniem oraz wydatki na remonty majątku własnego gminy. Ich strukturę oraz wysokość przedstawiono w sprawozdaniu z wykonania budżetu gminy za rok 2018 r.

W 2018 r. wydatki majątkowe Gmina zrealizowała w kwocie **28.426.953,26** zł.

Udział wydatków majątkowych w wydatkach ogółem stanowi **33,6 %**.

**Najważniejsze z nich:**

1) Budowa dróg rowerowych na terenie gminy Kołbaskowo: Przebudowa drogi gminnej nr 195009Z	4 837 571,23 zł
2) Budowa drogi gminnej łączącej drogę powiatową Smolęcín-Kołbaskowo z drogą krajową Nr 13	2 825 144,17 zł
3) Przebudowa drogi gminnej Nr 195031Z w m. Moczyły wraz z kanalizacją deszczową	3 444 300,70 zł
4) Budowa dróg rowerowych na terenie gminy Kołbaskowo : Budowa ścieżki rowerowej Karwowo-Warni	1 553 863,36 zł
5) Zagospodarowanie lewego brzegu Odry Zachodniej w miejscowości Siadło Dolne	4 070 867,02 zł
6) Remont obiektów sportowych przy SP w Przeclawiu	1 149 459,21 zł, w roku 2017 wydatkowano na ten cel 2 700 042,00 zł
7) Budowa oświetlenia ulicznego w m. Karwowo	163 590,00 zł
8) Budowa oświetlenia ulicznego w m. Kamieniec na ul. Pod Lasem i Skowronkowa	186 319,19 zł
9) Budowa Gminnego Ośrodka Kultury w Przeclawiu	6 790 321,58 zł
10) Przebudowa drogi powiatowej Nr 3920Z w m. Przeclaw	990 175,32 zł, pomoc finansowa w formie dotacji celowej dla Powiatu Polickiego
11) Zakupy inwestycyjne	742 214,33 zł

W 2108 r. Gmina zrealizowała następujące projekty i zadania przy wsparciu środków zewnętrznych:



## RAPORT O STANIE GMINY KOŁBASKOWO W 2018 ROKU

- 1) w ramach programów finansowanych z udziałem środków europejskich oraz środków o których mowa w art.5 ust.1 pkt 3 oraz ust. 3 pkt 5 i 6 ustawy. :
- projekt *LOKOMOTYWA-cja* 36.362,68 zł
  - projekt *Rośnij z nami-utworzenie nowych miejsc wychowania przedszkolnego w Przecławiu w gminie Kołbaskowo* 400.443,84 zł.
  - zadanie „*Zagospodarowanie lewego brzegu Odry Zachodniej w miejscowości Siadło Dolne*” 3.249.443,76 zł
- 2) z funduszy celowych:
- zadanie w zakresie *doposażenia jednostek OSP* 30.670,20 zł.
  - zadanie „*Remont obiektów sportowych przy SP w Przecławiu*” 729.500,00 zł

Gmina planowała zamknąć rok budżetowy deficytem w wysokości 13.139.685,55 zł. Jednak niepełna realizacja zaplanowanych na 2018 rok wydatków budżetowych związana między innymi z przesunięciem w czasie realizacji zadań, oraz wyższe niż planowano dochody na przykład z tytułu podatku dochodowego, podatków i opłat, środków z UE czyli refundacji poniesionych wcześniej kosztów spowodowała, że ostatecznie na koniec 2018 r. niedobór wyniósł 7.168.777,57 zł i sfinansowany został nadwyżką budżetową z lat ubiegłych, wolnymi środkami oraz środkami z obligacji.

**Wydatki Gminy w 2018 r. w porównaniu do 2017 r. wykazują tendencję wzrostową o 15.010.154,28 zł z tego:**

**7.929.505,65 zł wydatki bieżące ,**

**8.350.648,63 zł wydatki majątkowe.**

natomiast dochody wzrosły o 11.200.510,50 zł w tym:

**8.189.111,86 zł to dochody bieżące,**

**3.011.398,64 zł to dochody majątkowe**

Dynamika przyrostu wydatków wynosi **17,8%**, podczas gdy dynamika przyrostu dochodów w porównaniu do 2017 r. **14,5%** co oznacza, że w minionym roku wydatki ogółem rosły szybciej niż dochody ogółem, przede wszystkim z tytułu wyższych nakładów na inwestycje. Udział inwestycji w wydatkach zwiększył się z **28,9 % w 2017 r. do 33,6 %** w roku 2018 co skutkowało finansowaniem wydatków nadwyżką z lat ubiegłych, środkami z emisji obligacji komunalnych i współfinansowaniem środkami z funduszy UE.

Ważnym składnikiem dochodów własnych są podatki i opłaty lokalne, których dynamika wzrostu jest wysoka i w porównaniu do 2017 r. wynosi **29,4%** oraz udziały w podatku dochodowym od osób fizycznych i osób prawnych których dynamika wzrostu w porównaniu do roku 2017 wynosi **16%**.

### Wskaźniki budżetowe

- Udział dochodów bieżących w dochodach ogółem to **86,8%**
- Udział dochodów własnych w dochodach ogółem to **55,9%**.
- Udział dochodów majątkowych w dochodach ogółem to **13,2%**.
- Dochody budżetu z tytułu subwencji pokryły **12,2%** wydatków. Zaledwie w **48,8%** subwencja oświatowa pokryła wydatki bieżące jednostek oświaty i wychowania.
- Wpływy podatkowe pokryły w **27,2%** wydatki budżetu.
- Udziały w podatkach stanowiących dochód budżetu państwa pokryły **21,8%** wydatków budżetu i jest znaczący.
- Dotacje bieżące z budżetu państwa pokryły **22,5%** wydatków bieżących budżetu.

Udział nadwyżki operacyjnej w dochodach ogółem stanowi **14,2 %**, jest wskaźnikiem, który obrazuje sytuację finansową gminy i określa jaka część dochodów bieżących pozostaje do dyspozycji gminy, po sfinansowaniu obligatoryjnych wydatków bieżących łącznie z kosztem obsługi długu, na realizację przez Gminę nowych inwestycji i na spłatę wcześniej zaciągniętych zobowiązań. Dla porównania, w analogicznym okresie ubiegłego roku nadwyżka operacyjna stanowiła 14,3% dochodów ogółem. W 2020 r. planuje się osiągnięcie nadwyżki operacyjnej w stosunku do dochodów na poziomie 11,0%, a w latach 2021 - 2029 wskaźnik będzie miał tendencję wzrostową.

### **Wskaźniki na 1 mieszkańca**

Przy obliczaniu wskaźników uwzględniono liczbę mieszkańców zameldowanych na pobyt stały na dzień 31 grudnia 2018 r., która wynosiła **11.928** osób.

Dochody w przeliczeniu na 1 mieszkańca wynosiły **6.483,68** zł z tego dochody podatkowe na 1 mieszkańca **3.159,57** zł, natomiast wydatki w przeliczeniu na 1 mieszkańca wynosiły 7.084,68 zł.

Transfery na 1 mieszkańca wyniosły **2.335,73** zł. Do transferów zaliczamy dochody z tytułu subwencji oraz dotacje.

Nadwyżka operacyjna na 1 mieszkańca wyniosła **923,64** zł

Wielkość zobowiązań wg tytułów dłużnych w przeliczeniu na 1 mieszkańca wynosi **622,84** zł.

### **Wskaźniki dla zobowiązań**

Zadłużenie gminy na 31.12.2018 r. wynosi 7.429.200,00 zł, co stanowi 9,6% wykonanych dochodów, wynika ono z zaciągniętej w latach ubiegłych pożyczki na rozbudowę oczyszczalni ścieków 1.429.200,00 zł i emisji w 2018 r. obligacji komunalnych w wysokości 6.000.000,00 zł, w związku z budową Gminnego Domu Kultury.

Gmina nie posiada zobowiązań wymagalnych.

Obciążenie budżetu z tytułu obsługi zadłużenia, w tym raty i odsetki stanowi:

- 0,6 % wykonanych dochodów ogółem,
- 0,9 % wykonanych dochodów własnych
- 0,5 % wykonanych wydatków

i pozwala na utrzymanie wskaźników, wynikających z ustawy z dnia 27 sierpnia 2009 r. o finansach publicznych na bezpiecznym dla gminy poziomie.

#### IV. INFORMACJA O STANIE MIENIA KOMUNALNEGO

##### Zasoby majątkowe Gminy

Łączna wartość ewidencyjna mienia komunalnego Gminy Kołbaskowo na dzień 31 grudnia 2018 r. wynosi 290.261.137,15 zł i pochodzi z:

- komunalizacji na wniosek gminy,
- nieodpłatnego przejęcia od Skarbu Państwa w formie decyzji administracyjnej oraz od Agencji Nieruchomości Rolnej na podstawie aktów notarialnych,
- zakupu w obrocie cywilno-prawnym,
- własnej działalności inwestycyjnej.

Lp.	Wyszczególnienie	Wartość brutto	Udział w %
<b>Ogółem</b>		<b>290 261 137,15</b>	<b>100,0</b>
1.	grunty	60 981 989,24	21,0
2.	budynki, lokale, obiekty inżynierii lądowej i wodnej	200 820 624,89	69,2
3.	urządzenia techniczne i maszyny	4 697 297,19	1,6
4.	środki transportu	1 426 146,28	0,5
5.	wyposażenie	8 130 691,80	2,8
6..	zbiory biblioteczne	620 068,60	0,2
7.	środki trwałe w budowie	12 934 134,32	4,5
8.	wartości niematerialne i prawne	650 184,83	0,2

Wartość, struktura i zmiany w majątku gminy przedstawione zostały w informacji o stanie mienia komunalnego Gminy Kołbaskowo za 2018 r. załącznik nr1.

#### V. INFORMACJA O REALIZACJI POLITYK, PROGRAMÓW I STRATEGII

W gminie w 2018 r. obowiązywały następujące dokumenty strategiczne:

- 1.Strategia Rozwiązywania Problemów Społecznych do roku 2026,
- 2.Program współpracy z organizacjami pozarządowymi na 2018 r.
3. Program Rozwoju Lokalnego Gminy Kołbaskowo na okres lat 2008 – 2020.

##### 1. Strategia Rozwiązywania Problemów Społecznych do roku 2026

W Strategii przewidziano:

1. Integrację i reintegrację społeczną oraz zawodowa osób i rodzin zagrożonych wykluczeniem społecznym.

Wskaźniki osiągnięcia celu przedstawia poniższa tabela. Na 10 wskaźników 1 nie został osiągnięty.

**Wskaźniki do celu strategicznego 1.: Integracja i reintegracja społeczna oraz zawodowa osób i rodzin zagrożonych wykluczeniem społecznym**

Wskaźnik	Źródło danych	Ocena zmian wartości wskaźnika – efekty pozytywne wdrażanej strategii	2016	2017	2018	ocena
Stopa bezrobocia w Gminie	PUP w Policach	Spadek stopy bezrobocia	7,75	5,9	2,7	+
Liczba osób bezrobotnych oraz osób długotrwale bezrobotnych	PUP w Policach	Spadek liczby osób	329	257	225	+
Liczba osób i rodzin, którym udzielono pomocy i wsparcia z powodu ubóstwa	GOPS w Kołbaskowie	Spadek liczby osób i rodzin, jednak ocena zależna od innych wskaźników	159	139	129	+
Liczba osób i rodzin objętych pracą socjalną, w tym kontraktami socjalnymi	GOPS w Kołbaskowie	Wzrost liczby, jednak ocena zależna od ilości świadczeń ogółem	331	266	257	+ Spadek liczby świadczeń
Liczba osób i rodzin (ew. liczbie świadczeń), którym pomocy rzeczowej udzieliły organizacje pozarządowe	GOPS w Kołbaskowie	Spadek liczby osób, jednak ocena zależna od liczby organizacji pozarządowych i liczby świadczeń udzielonych przez OPS	17	47	72	+ Wprowadzono Program Żywnościowy
Liczba programów aktywizacji społecznej i zawodowej	GOPS w Kołbaskowie i organizacje /instytucje realizujące programy	Wzrost liczby programów	2	4	6	+
Liczba osób i rodzin objętych programami aktywizacji społecznej i zawodowej,	GOPS w Kołbaskowie /instytucje realizujące programy	Wzrost liczby, jednak ocena zależna od ilości świadczeń ogółem	8	26	35	+
Liczba rodzin i osób w rodzinach, którym GOPS udzielił pomocy i wsparcia z powodu alkoholizmu i narkomanii	GOPS w Kołbaskowie	Spadek liczby rodzin i osób	26	26	29	-
Liczba osób objętych działaniami GKRPA, w tym osób kierowanych na wniosek GKRPA na przymusowe leczenie	(GKRPA) Gminna Komisja Rozwiązywania Problemów Alkoholowych	Wzrost liczby osób (mierzona jest aktywność GKRPA), jednak ocena	25	48	52	+

odwykowe		zależna od wskaźników wsparcia dla osób uzależnionych				
Liczba osób uzależnionych i współuzależnionych korzystających z pomocy psychologicznej i różnych form terapii uzależnień	Instytucje/organizacje realizujące programy, GOPS, Gminna Komisja Rozwiązywania Problemów Alkoholowych	Wzrost liczby osób którym udzielono wsparcie (mierzona jest dostępność programów pomocowych),	68	77	79	+

2. Wzmacnianie społeczeństwa obywatelskiego i spójności społecznej mieszkańców oraz przeciwdziałanie negatywnym skutkom procesów demograficznych.

Wskaźniki osiągnięcia celu przedstawia poniższa tabela. 9 wskaźników z 11 zostało osiągniętych, przy 2 wskaźnikach nie można przeprowadzić oceny z powodu braku do VI 2019 r. danych GUS, wg. prognozowanych danych wskaźniki zostaną osiągnięte.

**Wskaźniki do celu strategicznego 2.: Wzmacnianie społeczeństwa obywatelskiego i spójności społecznej mieszkańców oraz przeciwdziałanie negatywnym skutkom procesów demograficznych.**

Wskaźnik	Źródło danych	Ocena zmian wartości wskaźnika – efekty pozytywne wdrażanej strategii	2016	2017	2018	ocena
Liczba osób biorących udział w wyborach samorządowych	Państwowa Komisja Wyborcza	Wzrost frekwencji	2014r 44,37%	-	55,67%	+
Liczba organizacji pozarządowych	Organizacje pozarządowe, Urząd Gminy w Kołbaskowie	Wzrost liczby organizacji pozarządowych	15	17	18	+
Wielkość środków finansowych pozyskanych przez organizacje pozarządowe ze źródeł zewnętrznych na realizację projektów społecznych	Organizacje pozarządowe	Wzrost wielkości pozyskiwanych środków	ok. 40% wydatków	ok. 45%	ok. 46%	+
Liczba wolontariuszy zamieszkałych na terenie Gminy	GOPS i organizacje pozarządowe	Wzrost liczby wolontariuszy	44	48	74	+
Liczba mieszkańców Gminy (stan ludności na koniec roku)	GUS (Bank Danych Lokalnych)	Wzrost liczby mieszkańców	11 707	11 897	12 195	+
Przyrost naturalny na 1000 ludności	GUS (Bank Danych Lokalnych)	Wzrost wartości wskaźnika	95	99	Brak danych	

RAPORT O STANIE GMINY KOŁBASKOWO W 2018 ROKU

					Dostęp w VI 2019	
Saldo migracji wewnętrznych	GUS (Bank Danych Lokalnych)	Wzrost wartości dodatnich wskaźnika	170	173	Brak danych	
Liczba osób w wieku emerytalnym, którym udzielono pomocy i wsparcia	GOPS w Kołbaskowie	Wzrost liczby osób, jednak ocena uzależniona od zmieniających się wartości wskaźnika obciążenia demograficznego	53	79	jw. 71	+
Liczba osób objętych usługami opiekuńczymi	GOPS w Kołbaskowie	Wzrost liczby osób, jednak ocena uzależniona od zmieniających się wartości wskaźnika obciążenia demograficznego	41	38	35	+
Liczba osób starszych objętych dedykowanymi tej grupie działaniami organizacji pozarządowych	Organizacje pozarządowe realizujące programy	Wzrost liczby osób objętych programami	50	58	80	+
Liczba osób starszych objętymi programami profilaktyki zdrowia	Ośrodki zdrowia	Wzrost liczby osób objętych programami	197	202	242	+

3. Wsparcie rodziny.

Wskaźniki osiągnięcia celu przedstawia poniższa tabela. 6 z 11 wskaźników zostało osiągniętych, 4 wskaźniki utrzymały się na poziomie 2017 r., 1 wskaźnik nie może podlegać ocenie z powodu braku danych GUS (ogłoszenie w VI 2019 r.).

**Wskaźniki do celu strategicznego 3.: Wsparcie rodziny**

Wskaźnik	Źródło danych	Ocena zmian wartości wskaźnika efekty pozytywne wdrażanej strategii	2016	2017	2018	ocena
Liczba rodzin, którym udzielono pomocy z powodu bezradności w sprawach opiekuńczo-wychowawczych	GOPS w Kołbaskowie	Spadek liczby osób	58	52	52	+/-
Liczba zawartych i zrealizowanych kontraktów socjalnych	GOPS w Kołbaskowie	Wzrost liczby kontraktów	30	32	31 + 27 w realizacji	+
Liczba osób i rodzin objętych wsparciem zespołów interdyscyplinarnych	GOPS w Kołbaskowie	Wzrost liczby osób i rodzin	87	83	87	+
Liczba osób korzystających z poradnictwa specjalistycznego w tym rodzinnego	GOWR, PCPR w Policach	Wzrost liczby osób	231	218	221	+

RAPORT O STANIE GMINY KOŁBASKOWO W 2018 ROKU

Liczba założonych Niebieskich Kart	Zespół Interdyscyplinarny w Kołbaskowie	Ocena zależna od rozpoznania wielkości problemu przemocy domowej w Gminie przez ekspertów (pracowników socjalnych)	33	32	29	+
Liczba programów informacyjno-edukacyjnych na rzecz przeciwdziałania przemocy w rodzinie	GOPS , Urząd Gminy w Kołbaskowie, Policja, Organizacje pozarządowe	Wzrost liczby programów	3	4	4	+/-
Liczba osób dotkniętych przemocą korzystających z pomocy ośrodków wsparcia	GOWR, PCPR w Policach, GOPS	Wzrost liczby osób objętych wsparciem	87	88	89	+
liczba dzieci objętych opieką przedszkolną i żłobkową	GUS, Urząd Gminy w Kołbaskowie	Wzrost wartości wskaźnika	651	823	Brak danych GUS	
Liczba programów edukacyjnych adresowanych do rodziców	GOPS w Kołbaskowie	Wzrost liczby programów	5	6	6	+/-
Liczba osób i rodzin którym przyznano pomoc z tytułu niepełnosprawności	GOPS w Kołbaskowie	Ocena zależna od rozpoznania wielkości problemu niepełnosprawności w Gminie w świetle danych GUS i przez ekspertów (pracowników socjalnych)	77	71	71	+
Liczba dzieci kierowanych do pieczy zastępczej	PCPR w Policach, GOPS w Kołbaskowie	Spadek liczby dzieci kierowanych do pieczy zastępczej	3	4	4	+/-

4. Wspieranie rozwoju osobowego oraz społecznego dzieci i młodzieży.

Wskaźniki osiągnięcia celu przedstawia poniższa tabela. Na 6 wskaźników 6 zostało osiągniętych.

**Wskaźniki do celu strategicznego 4.: Wspieranie rozwoju osobowego oraz społecznego dzieci i młodzieży**

Wskaźnik	Źródło danych	Ocena zmian wartości wskaźnika – efekty pozytywne wdrażanej strategii	2016	2017	2018	ocena
Analiza poziomu opanowania umiejętności, określanych w standardach wymagań egzaminacyjnych, będących	Okręgowa Komisja Egzaminacyjna w Poznaniu	Wzrost wartości wskaźnika	57,91 48,01	-	-	

RAPORT O STANIE GMINY KOŁBASKOWO W 2018 ROKU

podstawą przeprowadzania sprawdzianu w klasie szóstej szkoły podstawowej - w zakresie: czytania, pisania, rozumowania, korzystania z informacji, wykorzystywania wiedzy w praktyce; na poziomie gimnazjalnym - w zakresie opanowania umiejętności i wiadomości istotnych dla przedmiotów humanistycznych, matematyczno - przyrodniczych oraz dla języka obcego nowożytnego.			72,42			
			54,18	58,71	61,75	
			42,07	41,25	45,70	+
			55,65	62,83	72,35	
Liczba programów jakościowych adresowanych do uczniów zdolnych i uczniów osiągających słabe wyniki w nauce	Szkoły Podstawowe w Kołbaskowie, Będargowie. Przecławiu i Gimnazjum	Wzrost liczby programów	8	15	16	+
Liczba uczniów objętych opieką doradców zawodowych posiadających indywidualny plan rozwoju edukacyjnego i zawodowego(IPD dla młodzieży)	Szkoły Podstawowe w Kołbaskowie, Będargowie. Przecławiu i Gimnazjum	Wzrost liczby uczniów objętych doradztwem	84	85	88	+
Liczba dzieci korzystających z pomocy Poradni Psychologiczno-Pedagogicznej	Poradnia Psychologiczno-Pedagogiczna w Policach	Wzrost liczby osób objętych poradnictwem	48	57	57	+
Liczba wolontariuszy wśród młodzieży	Szkoły Podstawowe w Kołbaskowie, Będargowie. Przecławiu i Gimnazjum	Wzrost liczby wolontariuszy	44	48	74	+
Liczba projektów /programów przeciwdziałania uzależnieniom adresowanych do dzieci i młodzieży	Szkoły Podstawowe w Kołbaskowie, Będargowie. Przecławiu i Gimnazjum instytucje i realizujące projekty	Wzrost liczby programów	13	10	12	+



## 2. Program współpracy z organizacjami pozarządowymi na 2018 r.

W programie określono sferę zadań publicznych, które Gmina przewidziała do realizacji z udziałem organizacji pozarządowych. Zaplanowano działania w dziewięciu sferach:

1. Pomoc społeczna
2. Ochrona i promocja zdrowia
3. Nauka, edukacja, oświata i wychowanie
4. Kultura, sztuka, ochrona dóbr kultury i tradycji
5. Kultura fizyczna i sport
6. Ekologia i ochrona zwierząt oraz ochrona dziedzictwa
7. Porządek i bezpieczeństwo publiczne oraz przeciwdziałanie patologiom społecznym
8. Promocja i organizacja wolontariatu
9. Turystyka

Wskaźniki wykonania celu zostały określone w programie współpracy. Ocena realizacji programu współpracy dokonywana jest według następujących mierników:

1. liczba otwartych konkursów ofert - 8
2. liczba ofert złożonych w otwartych konkursach ofert - 17,
3. liczba umów zawartych na realizację zadania publicznego - 16
4. liczba umów zerwanych lub unieważnionych - 0
5. liczba umów zawartych w formie wsparcia - 11
6. ilość zadań, których realizację zlecono organizacjom pozarządowym - 8,
7. wysokość kwot udzielonych dotacji w poszczególnych obszarach zadaniowych:

Wykonanie zadania	Nazwa wykonawcy	Kwota dotacji
<b>w zakresie kultury fizycznej i sportu na rok 2018</b>	Uczniowski Klub Sportowy Football Factory z siedzibą Przeclaw 93/6, 72-005 Przeclaw	34.500,00 (2.500,00 zł + 32.000,00 zł)
	Klub Piłkarski Przeclaw z siedzibą w Przeclaw 30A/7, 72- 005 Przeclaw	48.000,00
	Ludowy Klub Sportowy Przeclaw, z siedzibą Przeclaw 13/1, 72-005 Przeclaw	16.590,00 zł
	Fundacja Pogoń Szczecin Football Schools, z siedzibą ul. Karłowicza 28, 71-102 Szczecin	25.000,00 zł
	Ludowy Klub Sportowy Victoria'95 Przeclaw, z siedzibą Al. Kasztanowa 15, 72-005 Przeclaw	10.000,00 zł
	Stowarzyszenie Kultury Fizycznej ZRYW Kołbaskowo, z siedzibą ul. Brzeziny 22/8, 72-005 Przeclaw	48.000,00 zł
	Ludowym Uczniowskim Klubem Sportowym „Trójka” Węgorzyno	21.000,00 zł

	Klubem Sportowym „SOKÓŁ TEAM”, z siedzibą ul. Emilii Plater 88/10, 71-636 Szczecin	3.000,00 zł
<b>integracji i reintegracji zawodowej i społecznej osób zagrożonych wykluczeniem społecznym z terenu Gminy Kołbaskowo w 2018 roku</b>	Stowarzyszeniem „SOS dla Rodziny, z siedzibą w Szczecinie 70-656, ul. Energetyków 10	37.500,00 zł
<b>w zakresie opieki nad dzieckiem i rodziną oraz realizacji Gminnego Programu Profilaktyki i Rozwiązywania Problemów Alkoholowych i Przeciwdziałania Przemocy</b>	Stowarzyszeniem „SOS dla Rodziny, z siedzibą w Szczecinie 70-656, ul. Energetyków 10	65.000,00 zł
<b>w zakresie organizowania ochrony i promocji zdrowia w tym działalności leczniczej w rozumieniu ustawy z dnia 15 kwietnia 2011 r. o działalności leczniczej (Dz. U. z 2016 poz. 1638), poprzez organizowanie domowej opieki hospicyjnej dla terminalnie i nieuleczalnie chorych</b>	Stowarzyszeniem Hospicjum Królowej Apostołów, z siedzibą w Policach 72-010, ul. Grunwaldzka 13	13.000,00 zł
<b>w zakresie utrzymania wiat na terenie Gminy Kołbaskowo w 2018 roku</b>	Stowarzyszeniem „SOS dla Rodziny, z siedzibą w Szczecinie 70-656, ul. Energetyków 10	50.000,00 zł
<b>w zakresie pomocy rodzinom i osobom w trudnej sytuacji życiowej - zapewnienia schronienia dla osób bezdomnych z terenu Gminy Kołbaskowo w 2018 roku</b>	Caritas Archidiecezji Szczecińsko-Kamieńskiej, z siedzibą ul. Wieniawskiego 5, 71-142 Szczecin	14.600,00 zł
<b>w zakresie pomocy społecznej organizowania obozów profilaktycznych i terapeutycznych oraz innych form wypoczynku dzieci i młodzieży z rodzin zagrożonych wykluczeniem społecznym – prowadzenie świetlicy środowiskowej w Przeclawiu w formie placówki opiekuńczo-wychowawczej wsparcia dziennego</b>	Towarzystwem Przyjaciół Dzieci Zachodniopomorski Oddział w Szczecinie, z siedzibą w Szczecinie 70-415, Al. Papieża Jana Pawła II 42/U9	37.000,00 zł
<b>w zakresie kultury, sztuki, ochrony dóbr kultury i tradycji – organizacja cyklu koncertów organowych w 2018 r.</b>	Parafią Rzymskokatolicką pw. Świętej Trójcy w Kołbaskowie z siedzibą Kołbaskowo 84	20.000,00 zł

Założone wskaźniki zostały osiągnięte, gdyż ogłoszono 8 konkursów na realizację zadań w ramach sfer określonych w programie współpracy, podpisano 16 umów. Ponadto w trakcie 2018 roku współpraca z organizacjami prowadzona była na wielu płaszczyznach:

- zlecano realizację zadań publicznych,
- organizowano spotkania przedstawicieli samorządu i organizacji pozarządowych,
- udzielano wsparcia merytorycznego w zakresie funkcjonowania organizacji,
- udostępniano kanały informacyjne do promowania wydarzeń oraz osiągnięć organizacji pozarządowych,
- udostępniano obiekty sportowe w celu realizacji zadań,
- promowano działalność organizacji poprzez obejmowanie patronatem Wójta wybranych przedsięwzięć realizowanych przez organizacje.

### 3. Plan Rozwoju Lokalnego na lata 2008-2020

W raportowanym okresie narzędziem planistycznym i prawno-administracyjnym Gminy był Plan Rozwoju przyjęty 31.03.2008 r. Został on opracowany w 2008 r. i jego zasadniczym celem było wskazanie najważniejszych atutów i słabości Gminy oraz możliwości i zagrożeń znajdujących się w bliższym i dalszym otoczeniu Gminy. Plan na lata 2008-2020 stanowi podstawowe narzędzie sterowania rozwojem Gminy z uwzględnieniem polityki województwa zachodniopomorskiego, lokalnych interesów Gminy oraz podmiotów gospodarczych i społeczności lokalnej.

Część diagnostyczna obejmowała między innymi analizę i ocenę pięciu sfer życia społeczno-gospodarczego, analizę SWOT i wskazywała na problemy strategiczne Gminy według jej mieszkańców i określała priorytety rozwoju Gminy.

W planie określono cztery priorytety rozwoju Gminy:

1. Rozbudowa i modernizacja infrastruktury służącej wzmocnieniu konkurencyjności Gminy,
2. Wzmocnienie rozwoju zasobów ludzkich,
3. Rozwój lokalny,
4. Wzmocnienie rozwoju gospodarczego w Gminie.

W związku z realizacją wszystkich celów operacyjnych ujętych w strategii, Rada Gminy podjęła uchwałę o przystąpieniu do opracowania Planu Rozwoju Lokalnego na lata 2019-2020.

Więcej pod adresem:

<http://www.kolbaskowo.pl/attachments/article/207/Strategia%20Gminy%20Kolbaskowo.pdf>

## VI. JEDNOSTKI ORGANIZACYJNE GMINY

W gminie funkcjonują następujące jednostki budżetowe:

1. Urząd Gminy Kołbaskowo,
2. Gminny Ośrodek Pomocy Społecznej w Kołbaskowie,
3. Zespół Ekonomiczno-Administracyjny Szkół,
4. Zespół Placówek Oświatowych w Kołbaskowie,
5. Szkoła Podstawowa w Przecławiu,
6. Publiczne Gimnazjum w Przecławiu,
7. Szkoła Podstawowa w Będargowie,
8. Przedszkole Publiczne w Przecławiu,
9. Publiczny Żłobek Gminny w Przecławiu.

W gminie funkcjonuje również samorządowy zakład budżetowy Zakład Wodociągów i Kanalizacji oraz gminna instytucja kultury Gminna Biblioteka Publiczna. W ramach szkół podstawowych w Przecławiu i Będargowie funkcjonują również punkty przedszkolne.

## VII. OCHRONA ZDROWIA

W 2018 r. na terenie gminy nie funkcjonowały podmioty lecznicze, zarządzane przez gminę.

Zrealizowano następujące programy zdrowotne:

- program badań mammograficznych w oparciu o mamobusy ilość osób jaka skorzystała – dane w NFZ i podmiotów realizujących programy,
- program szczepień dla mieszkańców powyżej 65 roku życia. 2.937,48 zł przeznaczono ze środków budżetu gminy, z programu skorzystały 84 osoby,
- Biała Sobota, ze środków budżetu gminy wydatkowano 25.100,00 zł, pozostała kwota zewnętrznego finansowania to środki stowarzyszenia współrealizującego program. Skorzystało z niego 126 osób.

Na 1 stycznia 2018 r. liczba punktów sprzedaży napojów alkoholowych, to znaczy sklepów i lokali gastronomicznych, wynosiła 53, a na dzień 31 grudnia 2018 r. 55, w tym:

- punkty sprzedaży napojów alkoholowych przeznaczonych do spożycia poza miejscem sprzedaży (sklepy) 36,
- punkty sprzedaży napojów alkoholowych przeznaczonych do spożycia w miejscu sprzedaży (lokale gastronomiczne) 19.

Przyczyną wzrostu punktów sprzedaży był dynamiczny rozwój gminy, rozwój budownictwa mieszkaniowego i wzrost liczby mieszkańców oraz nowych inwestycji (sklepy, lokale gastronomiczne) na terenie gminy Kołbaskowo.

W gminie w 2018 r. funkcjonowały następujące podmioty ambulatoryjnej opieki zdrowotnej :

1. „Akademia Zdrowia”, Przychodnia Medycyny Rodzinnej S.C.

2. „Salus”, Przychodnia medycyny rodzinnej NZOZ

3. Punkt Pobrań „Diagnostyka”

W ramach podstawowej opieki zdrowotnej świadczenia zapewniano w 2 przychodniach i 1 punkcie diagnostycznym.

W 2018 r. ilość udzielonych porad, i tematy jakich dotyczyły najczęściej: brak danych, informacje dostępne u podmiotów zewnętrznych - w przychodniach i punkcie diagnostycznym.

W gminie w 2018 r. funkcjonowały 2 apteki.

Z tak zwanego „funduszu korkowego” (środków uzyskanych przez gminę z tytułu udzielonych zezwoleń na sprzedaż alkoholu) w 2018 r. sfinansowane zostały następujące wydatki:

zakup materiałów multimedialnych dotyczących uzależnień	1.200,00 zł,
obsługę punktów konsultacyjnych dla osób uzależnionych	5.760 zł,
dotacja celowa dla Miejskiej Izby Wyrzeźwien w Szczecinie	14.750,00 zł,
realizacja zadania publicznego w zakresie integracji i reintegracji zawodowej i społecznej osób zagrożonych wykluczeniem społecznym z terenu Gminy Kołbaskowo	37.500,00 zł,

## RAPORT O STANIE GMINY KOŁBASKOWO W 2018 ROKU

realizacja zadania publicznego w zakresie pomocy społecznej, opieki nad dzieckiem i rodziną oraz przeciwdziałania przemocy 65.000,00 zł,
realizacja zadania publicznego w zakresie pomocy społecznej prowadzenie placówki opiekuńczo-wychowawczej wsparcia dziennego w Przeclawiu 37.000,00 zł,
umowy zawierane z osobami fizycznymi, w tym na prowadzenie zajęć na świetlicach środowiskowych, utrzymanie czystości w świetlicach środowiskowych, udział w pracach Gminnej Komisji Rozwiązywania Problemów Alkoholowych przeznaczono 265.038,99 zł,
na zakup materiałów niezbędnych do prowadzenia zajęć na świetlicach środowiskowych przeznaczono 35.940,02 zł,
zakup artykułów spożywczych na potrzeby dożywiania dzieci uczęszczających na zajęcia w świetlicach środowiskowych 23.247,80 zł,
przeprowadzanie badań w przedmiocie uzależnienia od alkoholu osób zgłoszonych przez Gminną Komisję Rozwiązywania Problemów Alkoholowych 6.650,00 zł,
prowadzenie warsztatów dla mieszkańców 23.442,65 zł,
remonty bieżące pomieszczeń świetlic środowiskowych 31.500,00 zł,
zakup dostępu do sieci Internet na świetlicach środowiskowych 2.342,00 zł,
czynsz za udostępnienie sali dydaktyczno-szkoleniowej na potrzeby prowadzenia świetlicy środowiskowej w Ostoi 15.006,00 zł,
szkolenia 858,00 zł,
dotacje dla Regionalnego Centrum Wsparcia Osób Niezależnych w Policach 50.000,00zł,
zapewnienie schronienia dla bezdomnych z terenu Gminy Kołbaskowo 14.600,00 zł.

Do gminnej komisji rozwiązywania problemów alkoholowych wpłynęło 37 zgłoszeń przypadków nadużywania alkoholu.

### VIII. POMOC SPOŁECZNA

Beneficjentami środowiskowej pomocy społecznej w 2018 r. było 347 osób, w tym 60 osób w wieku poprodukcyjnym oraz 89 osób w wieku 0-17 lat, łącznie 252 rodziny w tym 129 rodzin o dochodach poniżej kryterium dochodowego. Najczęstszym powodem przyznania rodzinie pomocy była długotrwała lub ciężka choroba 168 rodzin, bezrobocie 82 rodziny i niepełnosprawność 71 rodzin.

W 2018 r. na terenie gminy nie prowadziły działalności instytucje pomocy społecznej i wspierania rodziny. Pomoc instytucjonalna świadczona była na zasadzie współpracy i porozumień z gminami dysponującymi wolnymi miejscami w instytucjach :

domy pomocy społecznej: 9 placówek, z których skorzystało 14 mieszkanki i mieszkańców, w tym 6 osób niepełnosprawnych intelektualnie, 8 osób przewlekle somatycznie chorych, noclegownie, domy i schroniska dla bezdomnych - 2 placówki, z których skorzystało 2 osoby, które stanowią 18 % zdefiniowanych bezdomnych, za których główne miejsce przebywania uznaje się gminę,
środowiskowe domy samopomocy lub inne ośrodki wsparcia – 2 placówki , z których usług skorzystało 8 osób,
warsztaty terapii zajęciowej i zakłady aktywności zawodowej – 2 placówki, z których usług skorzystało 5 osób,
centra integracji społecznej – 1 instytucja, 8 korzystających osób,
placówki opiekuńczo wychowawcze – 2 domy dziecka, przebywało 10 dzieci,
rodziny zastępcze – zawodowe, niezawodowe i spokrewnione (współfinansowane przez gminę)-7 rodzin, przebywało 10 dzieci.

W 2018 r. funkcjonowała jedna placówka wsparcia dziennego, z której skorzystało 38 osób.

## RAPORT O STANIE GMINY KOŁBASKOWO W 2018 ROKU

---

1 stycznia 2018 r. 223 rodziny otrzymywały zasiłki rodzinne na dzieci, a 31 grudnia 2018 r. 199 rodzin. Liczba dzieci, na które rodzice otrzymywali zasiłek rodzinny, wynosiła na początek roku 442, a na koniec roku 397. Łączna, rzeczywista liczba rodzin korzystających ze wsparcia w ciągu 2018 r. 407. Kwota wypłaconych świadczeń rodzinnych w 2018 r. wyniosła 1.912.020 zł, a kwota zasiłków pielęgnacyjnych 309 471zł.

Na początku 2018 r. 823 rodziny pobierało świadczenie wychowawcze tzw. 500+, na koniec 2018 r. 987 rodzin. Przeciętnie, ze świadczeń tych korzystało miesięcznie 82,6% ogółu rodzin.

Świadczenie przyznano 1363 osobom co stanowi 48% ogółu zameldowanych w gminie osób w wieku 0-17 lat.

W 2018 r. ze świadczenia „Dobry start” skorzystało 1591 uczniów zamieszkałych na terenie gminy.

## IX. STAN DRÓG GMINNYCH I ŚCIEŻEK ROWEROWYCH

Infrastruktura drogowa w gminie obejmowała w prezentowanym okresie 19,06 km dróg gminnych . Drogi asfaltowe stanowiły w roku 2018 r. 47% wszystkich dróg, drogi utwardzone stanowiły w poprzednim roku 43 %, pozostałe drogi są drogami gruntowymi.

Stan według Systemu Oceny Stanu Nawierzchni dróg publicznych kategorii gminnej, oceniony został na podstawie przeglądu wykonanego w listopadzie 2018 r. i przedstawia się następująco:

Stan nawierzchni:

bardzo dobry – 53%,  
dobry – 28 %,  
ostrzegawczy – 8 %,  
zły – 5 %,  
bardzo zły – 6 %.

Rodzaj nawierzchni:

bitumiczna – 9,45 km,  
betonowa – 1,26 km,  
z kostki – 2,86 km,  
z brukowca – 1,17 km,  
tłuczniowa - 2,31 km,  
gruntowa – 2,01 km w tym:

- wzmocniona żwirem, żuzłem – 0,93 km,
- naturalna – 1,08 km

Stan dróg gminnych według Systemu Oceny Stanu Nawierzchni :

L.p.	Numer drogi	Miejscowość	Stan techniczny
1.	195001	Ostoja	bdb
2.	195002	Stobno	bdb
3.	195003Z	Stobno	bdb
4.	195004Z	Stobno	bardzo zły
5.	195005Z	Przylep	ostrzegawczy
6.	195006Z	Ostoja	dobry
7.	195007Z	Będargowo	bdb
8.	195008Z	Warnik	dostateczny
9.	195009Z	Karwowo	bdb

RAPORT O STANIE GMINY KOŁBASKOWO W 2018 ROKU

10.	195010Z	Karwowo	bdb
11.	195011Z	Przeclaw	bdb
12.	195012Z	Przeclaw	bdb
13.	195013Z	Przeclaw	dobry
14.	195014Z	Przeclaw	bdb
15.	195015Z	Ustowo	zły
16.	195016Z	Ustowo	zły
17.	195017Z	Ustowo	dostateczny
18.	195018Z	Barnisław	bdb
19.	195019Z	Smolecin	bardzo zły
20.	195020Z	Siadło Górne	bdb
21.	195021Z	Kurów	bdb
22.	195022Z	Kurów	bdb/zły
23.	195023Z	Siadło Dolne	bdb
24.	195024Z	Kołbaskowo	bdb
25.	195025Z	Kołbaskowo	bdb
26.	195026Z	Kołbaskowo	ostrzegawczy
27.	195027Z	Kołbaskowo	ostrzegawczy
28.	195028Z	Rosówek	bdb
29.	195029Z	Moczyły	ostrzegawczy
30.	195030Z	Moczyły	ostrzegawczy



RAPORT O STANIE GMINY KOŁBASKOWO W 2018 ROKU

<b>31</b>	195031Z	Moczyły	bdb
<b>32.</b>	195032Z	Moczyły	ostrzegawczy
<b>33.</b>	195033Z	Pargowo	bdb
<b>34.</b>	195034Z	Pargowo	bdb
<b>35.</b>	195035Z	Siadło Dolne	bdb
<b>36.</b>	195036Z	Warnik	bdb
<b>37.</b>	195037Z	Warzymice	zły
<b>38</b>	195038Z	Warzymice	bardzo zły

Długość ścieżek rowerowych na dzień 1 stycznia 2018 r. wynosiła 9,1 km, natomiast na 31 grudnia 2018 r. 10,8 km. Ich stan jest bardzo dobry.

W związku z przedstawioną powyżej oceną stanu dróg Gmina w bieżącym roku zleciła remonty następujących dróg:

195011Z Przeclaw  
 195002Z Stobno  
 195026Z Kołbaskowo  
 195022Z Kurów  
 195038Z Warzymice

X. INWESTYCJE

W 2018 r. rozpoczęto inwestycje dotyczące budowy dróg, ścieżek pieszo-rowerowych, terenów rekreacyjno-wypoczynkowych, sieci wodno-kanalizacyjnych, boisk, domu kultury, oświetlenia ulicznego. Wiązały się one z poniesieniem kosztów w wysokości 28.426.953,26 zł, przy czym finansowanie zewnętrzne, pochodzące ze środków europejskich oraz środków o których mowa w art.5 ust.1 pkt 3 oraz ust. 3 pkt 5 i 6 ustawy i z funduszy celowych wyniosło 4.446.420,45 zł. Załącznik nr 2.

Raport – Inwestycje Gminy Kołbaskowo 2018 w Aktualnościach (całe numery miesięcznika w pdf tutaj - http://bit.ly/2Ef2sg5)

Styczeń

Wzrost w wroclawskoblog.pl  
www.facebook.com/CityKołbaskowo

@AKTUALNOŚCI 3

## Budżet na 2018 od A do Z



Rada Gminy Kołbaskowo przyjęła budżet na nowy rok. W 2018 inwestycje pochłonią ponad 27 mln zł, czyli 31% wydatków. Przewidzimy od A do Z na co zostaną przeznaczone pieniądze

**A** - jak antykorupcyjny i kampania antykorupcyjna. W 2018 roku na jej dofinansowanie przeznaczony 3,5 mln zł. Inne tytuły środków antykorupcyjnych: 1,5 mln zł. Inne tytuły środków antykorupcyjnych: 1,5 mln zł. Inne tytuły środków antykorupcyjnych: 1,5 mln zł.

**B** - jak budżet. W 2018 roku budżet wynosi 27,4 mln zł. W tym: 12,5 mln zł na inwestycje, 14,9 mln zł na inne wydatki.

**C** - jak Centrum Kultury. W 2018 roku na jego budowę przeznaczony 12,5 mln zł. W tym: 12,5 mln zł na inwestycje, 0 zł na inne wydatki.

**D** - jak drogi. W 2018 roku na ich budowę przeznaczony 10,5 mln zł. W tym: 10,5 mln zł na inwestycje, 0 zł na inne wydatki.

**E** - jak energia. W 2018 roku na jej dostarczenie przeznaczony 1,5 mln zł. W tym: 1,5 mln zł na inwestycje, 0 zł na inne wydatki.

**F** - jak fundusze. W 2018 roku na ich wykorzystanie przeznaczony 4,446,420,45 zł. W tym: 4,446,420,45 zł na inwestycje, 0 zł na inne wydatki.

**G** - jak gospodarka. W 2018 roku na jej rozwój przeznaczony 1,5 mln zł. W tym: 1,5 mln zł na inwestycje, 0 zł na inne wydatki.

**H** - jak zdrowie. W 2018 roku na jego rozwój przeznaczony 1,5 mln zł. W tym: 1,5 mln zł na inwestycje, 0 zł na inne wydatki.

**I** - jak informacja. W 2018 roku na jego rozwój przeznaczony 1,5 mln zł. W tym: 1,5 mln zł na inwestycje, 0 zł na inne wydatki.

**J** - jak kultura. W 2018 roku na jej rozwój przeznaczony 12,5 mln zł. W tym: 12,5 mln zł na inwestycje, 0 zł na inne wydatki.

**K** - jak kultura. W 2018 roku na jej rozwój przeznaczony 12,5 mln zł. W tym: 12,5 mln zł na inwestycje, 0 zł na inne wydatki.

**L** - jak kultura. W 2018 roku na jej rozwój przeznaczony 12,5 mln zł. W tym: 12,5 mln zł na inwestycje, 0 zł na inne wydatki.

**M** - jak kultura. W 2018 roku na jej rozwój przeznaczony 12,5 mln zł. W tym: 12,5 mln zł na inwestycje, 0 zł na inne wydatki.

**N** - jak kultura. W 2018 roku na jej rozwój przeznaczony 12,5 mln zł. W tym: 12,5 mln zł na inwestycje, 0 zł na inne wydatki.

**O** - jak kultura. W 2018 roku na jej rozwój przeznaczony 12,5 mln zł. W tym: 12,5 mln zł na inwestycje, 0 zł na inne wydatki.

**P** - jak kultura. W 2018 roku na jej rozwój przeznaczony 12,5 mln zł. W tym: 12,5 mln zł na inwestycje, 0 zł na inne wydatki.

**Q** - jak kultura. W 2018 roku na jej rozwój przeznaczony 12,5 mln zł. W tym: 12,5 mln zł na inwestycje, 0 zł na inne wydatki.

**R** - jak kultura. W 2018 roku na jej rozwój przeznaczony 12,5 mln zł. W tym: 12,5 mln zł na inwestycje, 0 zł na inne wydatki.

**S** - jak kultura. W 2018 roku na jej rozwój przeznaczony 12,5 mln zł. W tym: 12,5 mln zł na inwestycje, 0 zł na inne wydatki.

**T** - jak kultura. W 2018 roku na jej rozwój przeznaczony 12,5 mln zł. W tym: 12,5 mln zł na inwestycje, 0 zł na inne wydatki.

**U** - jak kultura. W 2018 roku na jej rozwój przeznaczony 12,5 mln zł. W tym: 12,5 mln zł na inwestycje, 0 zł na inne wydatki.

**V** - jak kultura. W 2018 roku na jej rozwój przeznaczony 12,5 mln zł. W tym: 12,5 mln zł na inwestycje, 0 zł na inne wydatki.

**W** - jak kultura. W 2018 roku na jej rozwój przeznaczony 12,5 mln zł. W tym: 12,5 mln zł na inwestycje, 0 zł na inne wydatki.

**X** - jak kultura. W 2018 roku na jej rozwój przeznaczony 12,5 mln zł. W tym: 12,5 mln zł na inwestycje, 0 zł na inne wydatki.

**Y** - jak kultura. W 2018 roku na jej rozwój przeznaczony 12,5 mln zł. W tym: 12,5 mln zł na inwestycje, 0 zł na inne wydatki.

**Z** - jak kultura. W 2018 roku na jej rozwój przeznaczony 12,5 mln zł. W tym: 12,5 mln zł na inwestycje, 0 zł na inne wydatki.

City Kołbaskowo www.mlp.kolbaskowo.pl

Luty

Wszystkie wiadomości są publikowane w serwisie www.kolbaskowo.pl

WARTYKULACJE 3

Ruszyła budowa nad Odrą

Rozpoczęła się budowa nabrzeża w Śladzie Dolnym, jednej z najciekawszych inwestycji w naszej gminie. Jak wyglądać będą prace?



W kwietniu i maju zajmiemy się wykonaniem nowych maza-dzi oraz montażem elementów mostów architektury, także montażem pomostów

W kwietniu i maju zajmiemy się wykonaniem nowych maza-dzi oraz montażem elementów mostów architektury, także montażem pomostów

Prace budowlane rozpoczęły 17 grudnia 2017 r. W grudniu wykopano kanał o szerokości 20 m, na którym następnie prowadzono prace ziemne. W tym celu wykonano wykopki o głębokości 1,5 m, a także wykopki o głębokości 2,5 m. W tym celu wykonano wykopki o głębokości 1,5 m, a także wykopki o głębokości 2,5 m.

Prace budowlane rozpoczęły 17 grudnia 2017 r. W grudniu wykopano kanał o szerokości 20 m, na którym następnie prowadzono prace ziemne. W tym celu wykonano wykopki o głębokości 1,5 m, a także wykopki o głębokości 2,5 m.

Prace budowlane rozpoczęły 17 grudnia 2017 r. W grudniu wykopano kanał o szerokości 20 m, na którym następnie prowadzono prace ziemne. W tym celu wykonano wykopki o głębokości 1,5 m, a także wykopki o głębokości 2,5 m.

Nowa droga. Moczyły będą jeszcze piękniejsze

Rusza przebudowa drogi gminnej w Moczyłach wraz z kanalizacją deszczową. Pod koniec stycznia przekazano teren budowy.



Prace budowlane na drodze gminnej w Moczyłach. W tle widoczny jest teren budowy kanalizacji deszczowej.

Chodzi o główną drogę w os. Moczyły. W tym celu wykonano wykopki o głębokości 1,5 m, a także wykopki o głębokości 2,5 m. W tym celu wykonano wykopki o głębokości 1,5 m, a także wykopki o głębokości 2,5 m.

Prace budowlane na drodze gminnej w Moczyłach. W tle widoczny jest teren budowy kanalizacji deszczowej.

Marzec

Wszystkie wiadomości są publikowane w serwisie www.kolbaskowo.pl

WARTYKULACJE 3

Nabrzeże zgodnie z planem

Co się dzieje na budowie nabrzeża w Śladzie Dolnym? Sporo. Widzialny duży tłum ludzi i sprzęt ciężki.



Prace budowlane na nabrzeżu w Śladzie Dolnym. W tym celu wykonano wykopki o głębokości 1,5 m, a także wykopki o głębokości 2,5 m.

Prace budowlane na nabrzeżu w Śladzie Dolnym. W tym celu wykonano wykopki o głębokości 1,5 m, a także wykopki o głębokości 2,5 m.

Prace budowlane na nabrzeżu w Śladzie Dolnym. W tym celu wykonano wykopki o głębokości 1,5 m, a także wykopki o głębokości 2,5 m.

Prace budowlane na nabrzeżu w Śladzie Dolnym. W tym celu wykonano wykopki o głębokości 1,5 m, a także wykopki o głębokości 2,5 m.



Prace budowlane na nabrzeżu w Śladzie Dolnym. W tym celu wykonano wykopki o głębokości 1,5 m, a także wykopki o głębokości 2,5 m.

Prace budowlane na nabrzeżu w Śladzie Dolnym. W tym celu wykonano wykopki o głębokości 1,5 m, a także wykopki o głębokości 2,5 m.

Prace budowlane na nabrzeżu w Śladzie Dolnym. W tym celu wykonano wykopki o głębokości 1,5 m, a także wykopki o głębokości 2,5 m.

Prace budowlane na nabrzeżu w Śladzie Dolnym. W tym celu wykonano wykopki o głębokości 1,5 m, a także wykopki o głębokości 2,5 m.

WARTYKULACJE 3

Calbud, Doraco i Adamietz

W tym celu wykonano wykopki o głębokości 1,5 m, a także wykopki o głębokości 2,5 m.



Prace budowlane na nabrzeżu w Śladzie Dolnym. W tym celu wykonano wykopki o głębokości 1,5 m, a także wykopki o głębokości 2,5 m.

Prace budowlane na nabrzeżu w Śladzie Dolnym. W tym celu wykonano wykopki o głębokości 1,5 m, a także wykopki o głębokości 2,5 m.

Prace budowlane na nabrzeżu w Śladzie Dolnym. W tym celu wykonano wykopki o głębokości 1,5 m, a także wykopki o głębokości 2,5 m.

Prace budowlane na nabrzeżu w Śladzie Dolnym. W tym celu wykonano wykopki o głębokości 1,5 m, a także wykopki o głębokości 2,5 m.

Prace budowlane na nabrzeżu w Śladzie Dolnym. W tym celu wykonano wykopki o głębokości 1,5 m, a także wykopki o głębokości 2,5 m.

Prace budowlane na nabrzeżu w Śladzie Dolnym. W tym celu wykonano wykopki o głębokości 1,5 m, a także wykopki o głębokości 2,5 m.

Prace budowlane na nabrzeżu w Śladzie Dolnym. W tym celu wykonano wykopki o głębokości 1,5 m, a także wykopki o głębokości 2,5 m.

Prace budowlane na nabrzeżu w Śladzie Dolnym. W tym celu wykonano wykopki o głębokości 1,5 m, a także wykopki o głębokości 2,5 m.



Dwie ścieżki dla rowerów

W gminie powstanie kolejne miejsce przejazdu rowerów. Polacy Karwowa i Wąrników. W tym celu wykonano wykopki o głębokości 1,5 m, a także wykopki o głębokości 2,5 m.

Prace budowlane na nabrzeżu w Śladzie Dolnym. W tym celu wykonano wykopki o głębokości 1,5 m, a także wykopki o głębokości 2,5 m.

Prace budowlane na nabrzeżu w Śladzie Dolnym. W tym celu wykonano wykopki o głębokości 1,5 m, a także wykopki o głębokości 2,5 m.

Prace budowlane na nabrzeżu w Śladzie Dolnym. W tym celu wykonano wykopki o głębokości 1,5 m, a także wykopki o głębokości 2,5 m.

Prace budowlane na nabrzeżu w Śladzie Dolnym. W tym celu wykonano wykopki o głębokości 1,5 m, a także wykopki o głębokości 2,5 m.

Prace budowlane na nabrzeżu w Śladzie Dolnym. W tym celu wykonano wykopki o głębokości 1,5 m, a także wykopki o głębokości 2,5 m.

Prace budowlane na nabrzeżu w Śladzie Dolnym. W tym celu wykonano wykopki o głębokości 1,5 m, a także wykopki o głębokości 2,5 m.

Prace budowlane na nabrzeżu w Śladzie Dolnym. W tym celu wykonano wykopki o głębokości 1,5 m, a także wykopki o głębokości 2,5 m.

Prace budowlane na nabrzeżu w Śladzie Dolnym. W tym celu wykonano wykopki o głębokości 1,5 m, a także wykopki o głębokości 2,5 m.

Prace budowlane na nabrzeżu w Śladzie Dolnym. W tym celu wykonano wykopki o głębokości 1,5 m, a także wykopki o głębokości 2,5 m.

Prace budowlane na nabrzeżu w Śladzie Dolnym. W tym celu wykonano wykopki o głębokości 1,5 m, a także wykopki o głębokości 2,5 m.

Prace budowlane na nabrzeżu w Śladzie Dolnym. W tym celu wykonano wykopki o głębokości 1,5 m, a także wykopki o głębokości 2,5 m.

Prace budowlane na nabrzeżu w Śladzie Dolnym. W tym celu wykonano wykopki o głębokości 1,5 m, a także wykopki o głębokości 2,5 m.

Prace budowlane na nabrzeżu w Śladzie Dolnym. W tym celu wykonano wykopki o głębokości 1,5 m, a także wykopki o głębokości 2,5 m.

Prace budowlane na nabrzeżu w Śladzie Dolnym. W tym celu wykonano wykopki o głębokości 1,5 m, a także wykopki o głębokości 2,5 m.

Prace budowlane na nabrzeżu w Śladzie Dolnym. W tym celu wykonano wykopki o głębokości 1,5 m, a także wykopki o głębokości 2,5 m.

A pomosty w kwietniu

Na budowie nabrzeża w Śladzie Dolnym sporo zmian. Bases Autostawą, umacniany jest brzeg. W tym celu wykonano wykopki o głębokości 1,5 m, a także wykopki o głębokości 2,5 m.



Prace budowlane na nabrzeżu w Śladzie Dolnym. W tym celu wykonano wykopki o głębokości 1,5 m, a także wykopki o głębokości 2,5 m.

Prace budowlane na nabrzeżu w Śladzie Dolnym. W tym celu wykonano wykopki o głębokości 1,5 m, a także wykopki o głębokości 2,5 m.

Prace budowlane na nabrzeżu w Śladzie Dolnym. W tym celu wykonano wykopki o głębokości 1,5 m, a także wykopki o głębokości 2,5 m.

Prace budowlane na nabrzeżu w Śladzie Dolnym. W tym celu wykonano wykopki o głębokości 1,5 m, a także wykopki o głębokości 2,5 m.

Prace budowlane na nabrzeżu w Śladzie Dolnym. W tym celu wykonano wykopki o głębokości 1,5 m, a także wykopki o głębokości 2,5 m.

Prace budowlane na nabrzeżu w Śladzie Dolnym. W tym celu wykonano wykopki o głębokości 1,5 m, a także wykopki o głębokości 2,5 m.

WARTYKULACJE 3

Rusza budowa w Przecławiu

Wykorzystując wybudowaną budowę drogi, rusza budowa w Przecławiu. W tym celu wykonano wykopki o głębokości 1,5 m, a także wykopki o głębokości 2,5 m.



Prace budowlane na nabrzeżu w Śladzie Dolnym. W tym celu wykonano wykopki o głębokości 1,5 m, a także wykopki o głębokości 2,5 m.

Prace budowlane na nabrzeżu w Śladzie Dolnym. W tym celu wykonano wykopki o głębokości 1,5 m, a także wykopki o głębokości 2,5 m.

Prace budowlane na nabrzeżu w Śladzie Dolnym. W tym celu wykonano wykopki o głębokości 1,5 m, a także wykopki o głębokości 2,5 m.

Prace budowlane na nabrzeżu w Śladzie Dolnym. W tym celu wykonano wykopki o głębokości 1,5 m, a także wykopki o głębokości 2,5 m.

Prace budowlane na nabrzeżu w Śladzie Dolnym. W tym celu wykonano wykopki o głębokości 1,5 m, a także wykopki o głębokości 2,5 m.

Prace budowlane na nabrzeżu w Śladzie Dolnym. W tym celu wykonano wykopki o głębokości 1,5 m, a także wykopki o głębokości 2,5 m.

Strabag i Eurovia chcą budować drogi i ścieżki

Otwarte oferty na budowę dróg w Kolbaskowie oraz renowacji dróg w Karwowie i Wąrników. W tym celu wykonano wykopki o głębokości 1,5 m, a także wykopki o głębokości 2,5 m.

Prace budowlane na nabrzeżu w Śladzie Dolnym. W tym celu wykonano wykopki o głębokości 1,5 m, a także wykopki o głębokości 2,5 m.

Prace budowlane na nabrzeżu w Śladzie Dolnym. W tym celu wykonano wykopki o głębokości 1,5 m, a także wykopki o głębokości 2,5 m.

Prace budowlane na nabrzeżu w Śladzie Dolnym. W tym celu wykonano wykopki o głębokości 1,5 m, a także wykopki o głębokości 2,5 m.

Prace budowlane na nabrzeżu w Śladzie Dolnym. W tym celu wykonano wykopki o głębokości 1,5 m, a także wykopki o głębokości 2,5 m.

Prace budowlane na nabrzeżu w Śladzie Dolnym. W tym celu wykonano wykopki o głębokości 1,5 m, a także wykopki o głębokości 2,5 m.

Prace budowlane na nabrzeżu w Śladzie Dolnym. W tym celu wykonano wykopki o głębokości 1,5 m, a także wykopki o głębokości 2,5 m.

Prace budowlane na nabrzeżu w Śladzie Dolnym. W tym celu wykonano wykopki o głębokości 1,5 m, a także wykopki o głębokości 2,5 m.

6 WARTUŃCZOŚCI

Wzrost w www.kolbaskowo.pl  
www.facebook.com/kolbaskowo

# Ścieżka w miejsce kolejki

Krok bliżej do ciekawej inwestycji w naszej gminie, ścieżki rowerowej po śladzie dawnej kolejki wąskotorowej



Współ. w Sejmiku. Przekształcenie w 2015 roku kolejki przemysłowej 43 km. pasażerów oraz 120 tys. ton towarów.  
Po dawnej linii szlak nie ma śladu, ten zostaje po sobie rozłożony, a ścieżki rowerowej jest po stronie miejscowości. Została od niej odcięta pod koniec lat 90. XX wieku. W tym czasie w tym miejscu powstała stacja kolejki wąskotorowej. W tym czasie w tym miejscu powstała stacja kolejki wąskotorowej. W tym czasie w tym miejscu powstała stacja kolejki wąskotorowej.

Przeznaczona w ten sposób pasażerów Gminy Kolbaskowo, a pasażerów natomiast i Ciepłota. Planuje się budowę do marca 2018 roku. Największymi beneficjentami będzie przede wszystkim mieszkańcy do Przemysłowej Wąskotorowej (Dzielnica) w A. Rozbudowana Polska. Dotychczasowa inwestycja została wyliczona na 100 procent (1,4 mln zł). Gmina Kolbaskowo jest liderem projektu, który ma zostać sfinansowany ze środków budżetu państwa oraz samorządów gminnych w tym celu przystąpiła do projektu.

W tym celu przystąpiła do projektu. W tym celu przystąpiła do projektu. W tym celu przystąpiła do projektu.

Maj

Wzrost w www.kolbaskowo.pl

WARTUŃCZOŚCI 3

# Latem nie poznacie tego miejsca



Nabrzeże w Siedle Dolnym nad Odry zabiera konkretnie - Wykonanie 40 procent prac - udział w pakiecie inwestycyjnym. W tym celu przystąpiła do projektu. W tym celu przystąpiła do projektu.

W tym celu przystąpiła do projektu. W tym celu przystąpiła do projektu. W tym celu przystąpiła do projektu.

Wzrost w www.kolbaskowo.pl

WARTUŃCZOŚCI 9

# Ścieżka zbliży sąsiadów

Współ. w Sejmiku. Przekształcenie w 2015 roku kolejki przemysłowej 43 km. pasażerów oraz 120 tys. ton towarów.



W tym celu przystąpiła do projektu. W tym celu przystąpiła do projektu. W tym celu przystąpiła do projektu.

W tym celu przystąpiła do projektu. W tym celu przystąpiła do projektu. W tym celu przystąpiła do projektu.

4 WARTUŃCZOŚCI

Wzrost w www.kolbaskowo.pl

# Weszli na teren budowy

W tym celu przystąpiła do projektu. W tym celu przystąpiła do projektu. W tym celu przystąpiła do projektu.



W tym celu przystąpiła do projektu. W tym celu przystąpiła do projektu. W tym celu przystąpiła do projektu.

W tym celu przystąpiła do projektu. W tym celu przystąpiła do projektu. W tym celu przystąpiła do projektu.

Wzrost w www.kolbaskowo.pl

WARTUŃCZOŚCI 5

# Drogi i ścieżka rowerowa

W tym celu przystąpiła do projektu. W tym celu przystąpiła do projektu. W tym celu przystąpiła do projektu.




W tym celu przystąpiła do projektu. W tym celu przystąpiła do projektu. W tym celu przystąpiła do projektu.

W tym celu przystąpiła do projektu. W tym celu przystąpiła do projektu. W tym celu przystąpiła do projektu.

# W Moczylach remontują drogę, budują chodniki

W tym celu przystąpiła do projektu. W tym celu przystąpiła do projektu. W tym celu przystąpiła do projektu.



W tym celu przystąpiła do projektu. W tym celu przystąpiła do projektu. W tym celu przystąpiła do projektu.

W tym celu przystąpiła do projektu. W tym celu przystąpiła do projektu. W tym celu przystąpiła do projektu.

Czerwiec

4 WAKYALNOŚCI

Pomosty już w Siadle



Sześciu rowernow, piarwiza elementu małej architektury oraz pomosty za rzecą - przebudowa nabrzeża w Siadlu Dobywa zbliża się do końca.

Prace zostały już prawie zakończone, a prace przy budowie pomostu i przebudowy nabrzeża w Siadlu Dobywa zbliża się do końca. W ramach prac wykonano sześć rowernów, piarwizę elementu małej architektury oraz pomosty za rzecą. Przebudowa nabrzeża w Siadlu Dobywa zbliża się do końca. W ramach prac wykonano sześć rowernów, piarwizę elementu małej architektury oraz pomosty za rzecą.



www.kolbaskowo.pl

WAKYALNOŚCI 3

Teraz można grać cały rok

Nowe nawierzchnie boisk oraz hotele. Zakładający generalny remont boisk przy zjeździe w Przewodzie.

W hali wsiowa inwestycja. Ciągły remont boisk, w tym hotele, zakłady generalny remont boisk przy zjeździe w Przewodzie. Ciągły remont boisk, w tym hotele, zakłady generalny remont boisk przy zjeździe w Przewodzie.



W nawierzchni wyszły klasy. Toż samą kładzie czystość w Górnym.

Prace przygotowawcze za nami, ruszyła praca budowlana. Budowę planuje się zakończyć w połowie września. Budowę planuje się zakończyć w połowie września.

www.kolbaskowo.pl

WAKYALNOŚCI 5

Teraz czas na fundamenty

Prace przygotowawcze za nami, ruszyła praca budowlana. Budowę planuje się zakończyć w połowie września. Budowę planuje się zakończyć w połowie września.



Drogowcy budują i remontują w całej gminie

Trwa remont drogi gminnej w Moczynie. Władze ruszyły prace w Karwowie, za chwilę rozpocznie się w Kołbaskowie.

W tym momencie pracownicy wykonują prace przygotowawcze. W tym momencie pracownicy wykonują prace przygotowawcze.

Prace remontowe są już w pełnym toku. Prace remontowe są już w pełnym toku.



Lipiec - sierpień

www.kolbaskowo.pl

WAKYALNOŚCI 3



Będzie remont „ulicówki”

Droga czeka na generalny remont. Powtarzające się awarie padają na przebiegu jednej z głównych dróg w Przewodzie w wysokości 2,5 mln złotych.



Prace remontowe są już w pełnym toku. Prace remontowe są już w pełnym toku.

4 WAKYALNOŚCI



Budowa wychodzi już z ziemi

Ruszyły prace budowlane. W tym momencie pracownicy wykonują prace przygotowawcze. W tym momencie pracownicy wykonują prace przygotowawcze.



Prace przygotowawcze są już w pełnym toku. Prace przygotowawcze są już w pełnym toku.

www.kolbaskowo.pl

WAKYALNOŚCI 5



Drogowcy nie mają wakacji

Budowę i remonty w całej gminie. W Moczynie i Karwowie przebudują drogi gminne, budując kładki, ruszają w kierunku Wierusza, ruszają też budowę nowej drogi gminnej w Kołbaskowie.



Prace remontowe są już w pełnym toku. Prace remontowe są już w pełnym toku.

8 AKTUALNOŚCI

www.kolbaskowo.pl

www.kolbaskowo.pl

WARTUŁKOŚCI 9



### Budowa zakończona. Siadło Dolne jeszcze piękniejsze

Pół roku trwała budowa nabrzeża wraz z pomostami nad Odrą w Siadle Dolnym. Firma Rusiecki zakończyła prace

Prace przy budowie nabrzeża w Siadle Dolnym zostały zakończone. Budowa została wykonana zgodnie z projektem. W ramach zadania wykonano m.in. betonowe schodki, mostki, ławki, stoły, a także oświetlenie i ogrodzenie. Budowa została wykonana zgodnie z projektem. W ramach zadania wykonano m.in. betonowe schodki, mostki, ławki, stoły, a także oświetlenie i ogrodzenie.

Prace przy budowie nabrzeża w Siadle Dolnym zostały zakończone. Budowa została wykonana zgodnie z projektem. W ramach zadania wykonano m.in. betonowe schodki, mostki, ławki, stoły, a także oświetlenie i ogrodzenie.



Wrzesień



### Remontują drogę w Przecławiu

Ruszył generalny remont drogi powiatowej w Przecławiu, tak zwanej „ulicówki”. Prace mają potrwać do listopada. Kosztują ok. 4 mln zł. 980 tys. złotych dołożyła Gmina Kołbaskowo

Prace remontowe są w toku. Wykonano już część prac. W ramach zadania wykonano m.in. betonowe schodki, mostki, ławki, stoły, a także oświetlenie i ogrodzenie.

Prace remontowe są w toku. Wykonano już część prac. W ramach zadania wykonano m.in. betonowe schodki, mostki, ławki, stoły, a także oświetlenie i ogrodzenie.

Prace remontowe są w toku. Wykonano już część prac. W ramach zadania wykonano m.in. betonowe schodki, mostki, ławki, stoły, a także oświetlenie i ogrodzenie.



Prace remontowe są w toku. Wykonano już część prac. W ramach zadania wykonano m.in. betonowe schodki, mostki, ławki, stoły, a także oświetlenie i ogrodzenie.

Prace remontowe są w toku. Wykonano już część prac. W ramach zadania wykonano m.in. betonowe schodki, mostki, ławki, stoły, a także oświetlenie i ogrodzenie.

Prace remontowe są w toku. Wykonano już część prac. W ramach zadania wykonano m.in. betonowe schodki, mostki, ławki, stoły, a także oświetlenie i ogrodzenie.

Prace remontowe są w toku. Wykonano już część prac. W ramach zadania wykonano m.in. betonowe schodki, mostki, ławki, stoły, a także oświetlenie i ogrodzenie.

4 AKTUALNOŚCI



### Nabrzeże w Siadle oficjalnie otwarte

- To jedno z najbardziej urokliwych miejsc w regionie - mówił Olgierd Geblewicz, marszałek województwa

Prace przy budowie nabrzeża w Siadle Dolnym zostały zakończone. Budowa została wykonana zgodnie z projektem. W ramach zadania wykonano m.in. betonowe schodki, mostki, ławki, stoły, a także oświetlenie i ogrodzenie.

Prace przy budowie nabrzeża w Siadle Dolnym zostały zakończone. Budowa została wykonana zgodnie z projektem. W ramach zadania wykonano m.in. betonowe schodki, mostki, ławki, stoły, a także oświetlenie i ogrodzenie.


Prace przy budowie nabrzeża w Siadle Dolnym zostały zakończone. Budowa została wykonana zgodnie z projektem. W ramach zadania wykonano m.in. betonowe schodki, mostki, ławki, stoły, a także oświetlenie i ogrodzenie.

Wpisy w www.kolbaskowopk.pl

AKTUALNOŚCI 5

Prace na drogach gminnych

Do końca zbliża się remont drogi w Moczylach. Trwają intensywne prace przy budowie nowej drogi w Kołbaskowie oraz przy remoncie drogi w Karwowie i budowie ścieżki z Karwowa do Warńka



W Moczylach... Wskazano prostokątne podłożenie drogi i obniżenie (określony są do końca) ostatni fundament. Wskazano także miejsce podłożenia...



Obniżenie wykonywane przy pomocy wiertarki. Wskazano prostokątne podłożenie drogi i obniżenie (określony są do końca) ostatni fundament. Wskazano także miejsce podłożenia...

Prace na drodze w Karwowie. Wskazano prostokątne podłożenie drogi i obniżenie (określony są do końca) ostatni fundament. Wskazano także miejsce podłożenia...

Prace na drodze w Karwowie. Wskazano prostokątne podłożenie drogi i obniżenie (określony są do końca) ostatni fundament. Wskazano także miejsce podłożenia...

Prace na drodze w Karwowie. Wskazano prostokątne podłożenie drogi i obniżenie (określony są do końca) ostatni fundament. Wskazano także miejsce podłożenia...

Prace na drodze w Karwowie. Wskazano prostokątne podłożenie drogi i obniżenie (określony są do końca) ostatni fundament. Wskazano także miejsce podłożenia...



6 AKTUALNOŚCI

Wpisy w www.kolbaskowopk.pl

Rośnie dom kultury



To już piąty miesiąc prac przy budowie domu kultury w Przechawiu. Ekipa firmy Adamczyk planuje budowę główny postawić do końca tego roku. Zimą chcemy zająć się pracami wewnątrz budynku - uszyliśmy

Dość było budowlanym wyzwań, ale już z zimą. Ekipa planuje budowę główny postawić do końca tego roku. Zimą chcemy zająć się pracami wewnątrz budynku - uszyliśmy



Malgorzata Schwarcz, wójt gminy Kołbaskowo... Malgorzata Schwarcz, wójt gminy Kołbaskowo, witała ekipę budowlaną...

Październik

Wpisy w www.kolbaskowopk.pl

AKTUALNOŚCI 5

Co dzieje się na drogach?

Do końca zbliża się remont drogi w Moczylach i budowa nowej drogi w Kołbaskowie. Trwają prace przy remoncie drogi w Karwowie i budowa ścieżki z Karwowa do Warńka oraz na drodze w Przechawiu



W Przechawiu... Wskazano prostokątne podłożenie drogi i obniżenie (określony są do końca) ostatni fundament. Wskazano także miejsce podłożenia...

Prace na drodze w Karwowie. Wskazano prostokątne podłożenie drogi i obniżenie (określony są do końca) ostatni fundament. Wskazano także miejsce podłożenia...

Prace na drodze w Karwowie. Wskazano prostokątne podłożenie drogi i obniżenie (określony są do końca) ostatni fundament. Wskazano także miejsce podłożenia...



4 AKTUALNOŚCI

Wpisy w www.kolbaskowopk.pl

Dom kultury i sala ze sceną



Co nowego na planie budowy domu kultury w Przechawiu - zapraszamy mieszkańców

Dość było budowlanym wyzwań, ale już z zimą. Ekipa planuje budowę główny postawić do końca tego roku. Zimą chcemy zająć się pracami wewnątrz budynku - uszyliśmy



Umowa na projekt nowej drogi w Przechawiu



Budowę nowej drogi planuje Gmina Kołbaskowo. Liczy się mieszkańcy Przechawia. Właśnie podpisano umowę na jej zaprojektowanie

Prace na drodze w Karwowie. Wskazano prostokątne podłożenie drogi i obniżenie (określony są do końca) ostatni fundament. Wskazano także miejsce podłożenia...

Wpisy w www.kolbaskowopk.pl

AKTUALNOŚCI 3

Uczniowie jeżdżą za darmo

Wszyscy uczniowie z Gminy Kołbaskowo od 1 października autobusami miejskimi mogą jeździć za darmo. Miejski Wydział Szerokiej Karty Aglomeracyjnej



Gmina Kołbaskowo od 1 października 2018 roku przystępuje do uczestniczenia w programie darmowej jazdy autobusami miejskimi dla uczniów z Gminy Kołbaskowo...

Uczniowie, którzy posiadają ważne dowody osobiste i dowody ukończenia szkoły, mogą jeździć za darmo...





Listopad

Więcej na www.kolbaskowo.pl  
www.facebook.com/GminaKolbaskowo

AKTUALNOŚCI 5

### Droga w Moczyłach gotowa

Publikujemy kolejny przegląd po inwestycjach drogowych. Zakończył się remont drogi gminnej w Moczyłach. Trwają prace w Kołbaskowie, Karwowie oraz w Przeczawie



Droga jesienną w Moczyłach

**W Moczyłach...**  
Przebudowano odcinek drogi o długości 1,5 km. W ramach inwestycji wykonano prace przy wyłożeniu nawierzchni i oświetleniu. Prace zakończył się w październiku. Trwają prace w Kołbaskowie, Karwowie oraz w Przeczawie

**W Karwowie...**  
Przebudowano odcinek drogi o długości 1,5 km. W ramach inwestycji wykonano prace przy wyłożeniu nawierzchni i oświetleniu. Prace zakończył się w październiku. Trwają prace w Kołbaskowie, Karwowie oraz w Przeczawie

**W Przeczawie...**  
Przebudowano odcinek drogi o długości 1,5 km. W ramach inwestycji wykonano prace przy wyłożeniu nawierzchni i oświetleniu. Prace zakończył się w październiku. Trwają prace w Kołbaskowie, Karwowie oraz w Przeczawie



Prace przy budowie w Karwowie



Prace przy budowie w Przeczawie



Prace przy budowie w Kołbaskowie



Prace przy budowie w Kołbaskowie

Więcej na www.kolbaskowo.pl  
www.facebook.com/GminaKolbaskowo

AKTUALNOŚCI 9

### Nowa droga dla rowerów

Odkrył się sposób na zwiększenie bezpieczeństwa rowerzystów. Od toru motocrossowego w Rowdówku zbuduje się Gmina Kolbaskowo, a od rejonu Meschurin, Niemcy. Drogi zetkną się na granicy polsko-niemieckiej



**Planujemy odłożyć budowę drogi rowerowej w Rowdówku i Meschurinie. W ramach inwestycji wykonano prace przy wyłożeniu nawierzchni i oświetleniu. Prace zakończył się w październiku. Trwają prace w Kołbaskowie, Karwowie oraz w Przeczawie**

Mapa drogi rowerowej

8 AKTUALNOŚCI

Więcej na www.kolbaskowo.pl  
www.facebook.com/GminaKolbaskowo

### Dach jeszcze w listopadzie

Bryła domu kultury, który powstaje w Przeczawie, rośnie bardzo szybko. Planujemy zadaszyć obiekt jeszcze w listopadzie - uszyliśmy



Prace przy budowie budynku głównego

**Do końca roku mamy zamiar wykonać bryłę budynku głównego z zamknięciem elewacji, aby w okresie jesienno-zimowym prace mogły przebiec się do środka**

**W listopadzie mamy nadzieję się praca na zewnątrz. Planujemy wykonać podłogę i zamontować drzwi zewnętrzne. Zaczynamy od dachu głównego, wykonujemy okna i drzwi zewnętrzne.**

**Prace przy budowie budynku głównego w Przeczawie. W ramach inwestycji wykonano prace przy wyłożeniu nawierzchni i oświetleniu. Prace zakończył się w październiku. Trwają prace w Kołbaskowie, Karwowie oraz w Przeczawie**

Więcej na www.kolbaskowo.pl  
www.facebook.com/GminaKolbaskowo

AKTUALNOŚCI 9

Więcej na www.kolbaskowo.pl  
www.facebook.com/GminaKolbaskowo

### Nowa droga dla rowerów

Odkrył się sposób na zwiększenie bezpieczeństwa rowerzystów. Od toru motocrossowego w Rowdówku zbuduje się Gmina Kolbaskowo, a od rejonu Meschurin, Niemcy. Drogi zetkną się na granicy polsko-niemieckiej



**Planujemy odłożyć budowę drogi rowerowej w Rowdówku i Meschurinie. W ramach inwestycji wykonano prace przy wyłożeniu nawierzchni i oświetleniu. Prace zakończył się w październiku. Trwają prace w Kołbaskowie, Karwowie oraz w Przeczawie**

Mapa drogi rowerowej

Więcej na www.kolbaskowo.pl  
www.facebook.com/GminaKolbaskowo

8 AKTUALNOŚCI

# Teraz jest tu bardzo ładnie

Zakończył się remont drogi gminnej w Meczylach, inwestycja została odebrana. We urokinie potężnej wsi nad Odrą pojawiły się chodniki, nowy asfalt, przebudowano także kanalizację deszczową.



**Teraz może tu przyjechać na koncert nad Odrą jeszcze więcej miłośników poezji i śpiewanej**

Wpływać będzie tylko zaparkować i dąpnieć do domu, jak to było przy każdej imprezie, ale warto było przebudować jej kanalizację, czysty i czysto, który spełniałby w dzień do odpływu.

Wszystko zostało wykonane zgodnie z projektem, jest czyste, wygodne i trwa. W tym miejscu inwestycja została odebrana. W tym miejscu inwestycja została odebrana.

Wpływać będzie tylko zaparkować i dąpnieć do domu, jak to było przy każdej imprezie, ale warto było przebudować jej kanalizację, czysty i czysto, który spełniałby w dzień do odpływu.

Wszystko zostało wykonane zgodnie z projektem, jest czyste, wygodne i trwa. W tym miejscu inwestycja została odebrana.

Wszystko zostało wykonane zgodnie z projektem, jest czyste, wygodne i trwa. W tym miejscu inwestycja została odebrana.

Wszystko zostało wykonane zgodnie z projektem, jest czyste, wygodne i trwa. W tym miejscu inwestycja została odebrana.



wieczni www.kolbaskowo.pl

AKTUALNOŚCI 5

# Przyjedzie tu wielki dźwig

Trwa budowa domu kultury w Przelawiu. Najbardziej rzuca się w oczy budynek b1, w którym znajdować się będzie sala widowiskowa. Rozpoczęto już prace pod budowę drogi, parkingów oraz boisk.



Prace budowlane odbywają się w pełnym tempie. W tym miejscu inwestycja została odebrana.

Prace budowlane odbywają się w pełnym tempie. W tym miejscu inwestycja została odebrana.

Prace budowlane odbywają się w pełnym tempie. W tym miejscu inwestycja została odebrana.

Prace budowlane odbywają się w pełnym tempie. W tym miejscu inwestycja została odebrana.

Prace budowlane odbywają się w pełnym tempie. W tym miejscu inwestycja została odebrana.

# Drogowcy kładą nową nawierzchnię i chodniki

Trwa remont tak zwanej "ulicówki", czyli drogi powiatowej w Przelawiu. Eurovia zawniosłowska o przedłużenie prac do połowy grudnia.



Pierwsze warstwy asfaltu leżą już na jej całej długości oraz wokół składe parku. Ostatnia warstwa zostanie położona na dwa tygodnie wcześniej w połowie listopada od Adama Pycińskiego, kierownika budowy z firmy Eurovia.

Pierwsze prace zostały zakończone w połowie listopada. Teraz jest bardzo ładnie, bo tego wymaga program, z którego otrzymaliśmy dofinansowanie inwestycji - tłumaczy ówczesny wiceburmistrz Marzena Sarnacka.

W wykonaniu zbliżył wniosek o przedłużenie terminu na 10 grudnia 2018 - powiedziała Magdalena Sochanowska, naczelnik Wydziału Komunikacji, Transportu i Drogi Starostwa Powiatowego w Policach.

Pracownicy terminowo wykonali inwestycję wyznaczonej wykonała roboty dodatkowych, które nie były przewidziane w dokumentacji, aby koszty wykończenia zgodne z projektem, przebudowa dodatkowych odcinków chodników, wymiany gruntu na pierwszym odcinku robot, a także likwidacja kilku koleży z steżkami.

Droga jest powiatowa, dlatego inwestycja, która kosztuje 4 milie zł realizowana jest za pieniądze Starostwa Powiatowego w Policach. Gmina Kołbaskowo do remontu dofinansowała około miliona. Dwa miliony to wsparcie budżetu państwa.

## XI. GOSPODARKA WODNO-ŚCIEKOWA

Gospodarka wodno-ściekowa realizowana jest w oparciu o Zakład Wodociągów i Kanalizacji w Kołbaskowie, który stanowi gminną jednostką organizacyjną Gminy Kołbaskowo, nieposiadającą osobowości prawnej, prowadzącą działalność w formie samorządowego zakładu budżetowego polegającą na realizacji zadania własnego Gminy Kołbaskowo w zakresie zbiorowego zaopatrzenia w wodę oraz zbiorowego odprowadzania ścieków. Celem działalności Zakładu jest w szczególności trwałe i nieprzerwane zaspokajanie potrzeb mieszkańców Gminy Kołbaskowo w zakresie zbiorowego zaopatrzenia w wodę i zbiorowego odprowadzania ścieków. Jest jedynym dostawcą powyższych usług na terenie Gminy Kołbaskowo i ma charakter dóbr podstawowych, ponieważ składa się na infrastrukturę publiczną służącą społeczeństwu. Stanowi odmianę sieciowego **monopolu naturalnego**, który z założenia ma działać dla zaspokajania potrzeb zbiorowych oraz osiągnięcia korzyści w interesie publicznym.

Zbiorowe zaopatrzenie w wodę dla terenu Gminy Kołbaskowo uwarunkowane jest od posiadanych zasobów wód podziemnych, które są eksploatowane gminnymi urządzeniami służącymi wydobywaniu, uzdatnieniu i dystrybucji. Do obiektów tych należą:

1. 8 ujęć wody podziemnej wraz ze stacjami uzdatniania wody (Ustowo, Ustowo-Szklarnie przy ul. Floriana Krygiera 1, Ostoja, Stobno, Bobolin, Warzymice, Kołbaskowo, Kamieniec),
2. 6 zbiorników retencyjnych wody uzdatnionej (SUW Ustowo, SUW Kołbaskowo, Ustowo-Szklarnie przy ul. Floriana Krygiera 1, Bobolin, Warzymice, Kamieniec),
3. 19 eksploatowanych studni głębinowych,
4. hydrofornia strefowa (Siadło Dolne),
5. stacje zmiękczenia wody na ujęciach Ustowo-Szklarnie oraz w miejscowości Stobno,
6. około **78 km sieci wodociągowych (w roku 2017 było 75 km)**

Zbiorowe odprowadzanie ścieków dla terenu Gminy Kołbaskowo realizowane jest poprzez gminną infrastrukturę. Do obiektów tych należą:

1. oczyszczalnia ścieków w miejscowości Przeclaw,
2. 62 przepompownie ścieków,
3. ponad **103 km sieci kanalizacyjnych ciśnieniowych i grawitacyjnych ( w roku 2017 było 102 km).**

Usługi w zakresie zbiorowego zaopatrzenia w wodę i zbiorowego odprowadzania ścieków obejmują:

1. pobór, uzdatnianie i dystrybucję wody,
2. odbiór i oczyszczanie ścieków,
3. naprawy, remonty i konserwacje infrastruktury wodociągowo-kanalizacyjnej,
4. utrzymanie w sprawności oraz usuwanie awarii sieci i urządzeń wodociągowych i kanalizacyjnych,
5. analizy fizykochemiczne i bakteriologiczne wody i ścieków w celu zapewnienia właściwej jakości wody oraz ścieków.

Funkcjonowanie Zakładu w formie samorządowego zakładu budżetowego oznacza, że odpłatnie wykonuje on zadania, pokrywając koszty i zobowiązania swojej działalności z uzyskiwanych przychodów własnych (zgodnie z zasadą **samofinansowania się**), bez możliwości pokrywania kosztów bieżącej działalności z dotacji gminnej (poza dotacją na pierwsze wyposażenie oraz ewentualnymi dotacjami celowymi) z obowiązkiem odprowadzenia nadwyżki finansowej do budżetu gminy. **Zakład nie kalkuluje marży zysku** i prowadzi politykę opartą na określaniu

niezbędnych przychodów na pokrycie niezbędnych kosztów. Przychody własne Zakładu pochodzą ze sprzedaży usług (opłata za wodę, ścieki, abonament), odsetek bankowych, odsetek za nieterminowe wpłaty należności a także ze sprzedaży usług pozostałych oferowanych przez Zakład. Wpływy z tytułu świadczonych usług przez Zakład w 2018 wyniosły **5 909 098 zł.** i były wyższe o **11%** w stosunku do roku poprzedniego, **przy jednoczesnym utrzymaniu ceny za wodę i ścieki na niezmiennym poziomie.** Zanotowano większą ilość sprzedanej wody o **14%** i odebranych ścieków o około **6 %** z uwagi na przyłączających się nowych odbiorców i wzrost sprzedaży wody bezpowrotnie zużytej do podlewania terenów zielonych. Ponadto **38%** wzrostu ze sprzedaży usług pozostałych świadczonych przez Zakład jest efektem wprowadzonych zmian organizacyjnych w Zakładzie, których celem miało być między innymi zwiększenie dostępności do świadczenia usług dodatkowych, pełne wykorzystanie zasobów kadrowych oraz ujednoczenie ceny wody dla mieszkańców Warzymic i Przeclawia z resztą gminy w roku 2016. **Był to ostatni rok, w którym podniesiono cenę wody dla części mieszkańców Gminy (około 5%). Dla mieszkańców Przeclawia i Warzymic cena nie wzrosła od 2015 roku.** Zwiększenie przychodów przełożyło się na zwiększenie wykonanych prac remontowo – inwestycyjnych.

Zakładem jednoosobowo kieruje dyrektor zatrudniając **24 osoby**, przypisanych działom eksploatacji, administracji i księgowości. Działami kierują kierownicy, przy czym kierownik działu eksploatacji wraz z pracownikami tego działu podlega zastępcy dyrektora. Zatrudnienie utrzymuje się na stałym poziomie w stosunku do roku poprzedniego.

Podejmowane przez Zakład Wodociągów i Kanalizacji działania znacznie wykraczają poza bieżącą eksploatację urządzeń wodociągowych oraz infrastruktury kanalizacji sanitarnej. Przeprowadzane remonty i modernizacje kolejnych obiektów wskazują na sukcesywną odbudowę zdekapitalizowanych budynków i urządzeń.

Remont budowlany **Ujęcia Ustowo-Szklarnie** zapoczątkowany w 2014 r., zakończony w 2015 r. kompleksowym odnowieniem pierwszego budynku wraz z częścią socjalną dla pracowników oraz modernizacją rozdzielnic elektrycznej i remontem pierwszego ciągu zbiorników odżelaziaczy i odmanganiaczy zaowocował w 2016 r. kolejnym etapem robót ogólnobudowlanych, remontem drugiego ciągu technologicznego, zakupami nowych zbiorników, mieszaczy, armatury oraz modernizacją zasilania elektrycznego. W roku 2017 wykonane zostały dalsze prace remontowe budynku filtrów pospiesznych i budynku byłej trafostacji, termomodernizacja oraz wymiana kolejnego ciągu filtrów na nowy. W roku 2018 zakupiono kolejny ciąg filtrów oraz rurociągów dla terenu ujęcia, których montaż zaplanowano na rok bieżący.

Po zrealizowaniu w 2016 r. remontu budynku **Stacji Uzdatniania Wody w Kamieńcu** wraz z zakupem zbiornika retencyjnego wody uzdatnionej, który zapewnia stabilne ciśnienie wody na sieci, zakupiono w 2017 r. nowe zbiorniki filtracyjne, którymi zastąpiono dotychczasowe. W trakcie jest całkowita wymiana urządzeń technologicznych wewnątrz Stacji oraz zlecenie mające na celu zautomatyzowanie pracy tych urządzeń.

Kontynuacji prac remontowo – inwestycyjnych rozpoczętych w 2014 roku dokonano w latach 2017 -2108 na **Stacji Uzdatniania Wody w Warzymicach**, gdzie prócz remontu ogólnobudowlanego wewnątrz budynku i wymiany ogrodzenia, dokonano zakupu nowego zestawu hydroforowego mającego za zadanie współpracę z nowo postawionym zbiornikiem retencyjnym. W roku 2018 zakończono kompleksowy remont Stacji wraz z wymianą całego ciągu technologicznego służącego wydobyciu i uzdatnianiu wody oraz zautomatyzowano pracę tych urządzeń.

W 2017 roku podjęto decyzję o przystąpieniu do remontu kolejnego ujęcia wody, t. j. **Stacji Uzdatniania w Ostoi.** Z zarezerwowanych środków zakupiono zestaw hydroforowy, zbiorniki filtracyjne oraz zamówiono zbiornik retencyjny na wodę uzdatnioną. Wyremontowany został budynek stacji oraz wnętrze. W roku bieżącym trwają prace związane z uzyskaniem pozwoleniem na

budowę w zakresie montażu zbiornika, po wykonaniu których będzie możliwa wymiana filtrów i podłączenie nowego zestawu hydroforowego, z którego po wykonaniu przez Gminę Kołbaskowo odcinka wodociągu wraz z hydrofornią międzystrefową będzie można zasilić w wodę mieszkańców Stobna na czas planowanego remontu tamtejszego ujęcia wody. Przełączenie zasilania pozwoli na kompleksową modernizację Stacji Uzdatniania Wody w Stobnie.

**Stację Uzdatniania Wody w Kołbaskowie** wyposażono w dodatkowy zbiornik retencyjny wody uzdatnionej w celu zabezpieczenia ewentualnego wzrostu dostaw wody oraz zlecono opracowanie dokumentacji projektowej na wykonanie rozbudowy tego ujęcia wody. W roku bieżącym planowane jest zakończenie prac projektowych, uzyskanie decyzji administracyjnych i kosztorysów. Przebudowa ujęcia ma na celu zapewnienie większej niezawodności pracy stacji uzdatniania a dzięki planowanemu pozostawieniu obecnej stacji w gotowości, stworzy układ rezerwowy, który będzie możliwy do uruchomienia w wypadku awarii podstawowej stacji uzdatniania wody.

Zastosowane innowacyjne rozwiązania w zakresie monitoringu, automatyki i wizualizacji pozwalają na odpowiednio szybką reakcję w przypadku awarii i tym samym na przedłużenie żywotności zakupionych urządzeń oraz skrócenie czasu usuwania awarii. Modernizacja systemu sterowania pracą pomp na przepompowniach ścieków za pomocą sond ultradźwiękowych przełożyła się na znaczne zmniejszenie awaryjności pomp ściekowych. Modernizacja systemu wizualizacji pracy przepompowni ścieków oraz wdrożenie I etapu systemu monitoringu pracy ujęć wody, umożliwiła przeprowadzenie reorganizacji kadry pracowniczej i utworzenie całodobowego Pogotowia Technicznego kosztem dotychczasowej całodobowej obsługi ujęcia wody Ustowo-Szklarnie. Zastosowane rozwiązanie poprawiło dostępność brygady technicznego utrzymania sieci dla potrzeb odbiorców oraz Zakładu, co przełożyło się na wzrost uzyskiwanych przychodów Zakładu z tytułu świadczenia usług pozostałych. W latach 2014 – 2018 sukcesywnie dokonano wymiany floty samochodowej i zakupiono koparko – ładowarkę. Samochód specjalistyczny typu WUKO został zakupiony przez Gminę przy okazji rozbudowy Oczyszczalni Ścieków. Gmina również oprócz budowy sieci, kompleksowo zmodernizowała Ujęcie Wody w Bobolinie.

W celu zapewnienia klientom lepszej jakości świadczonych usług, Zakład wprowadził indywidualne rachunki bankowe oraz @fakturę.

#### Kondycja finansowa Zakładu w latach 2012 - 2018

L.p.	Rok	Stan środków obrotowych na początek okresu (w zł.)	Inwestycje i remonty (w zł.)	Nadwyżka budżetowa (w zł.)	Środki trwałe przekazane przez Gminę (w zł.) (poza porozumieniem)	Przychody uzyskane w latach (w zł.)
1.	2012	511 039,00	338 098,00	462 626,00	138 584,15	3 891 436,72
2.	2013	213 850,00	238 935,00	228 043,00	446 245,06	4 121 060,37
3.	2014	499 645,67	449 958,00	153 857,00	341 139,97	4 402 414,44
4.	2015	415 258,45	958 194,00	140 341,00	11 917 175,91	4 658 800,57
5.	2016	484 827,79	1 271 472,00	141 512,00	2 197 427,60	5 179 795,81
6.	2017	388 942,39	1 397 263,00	0,00	3 075 696,03	5 324 700,68
7.	2018	310 591,80	1 564 685,00	0,00	1 710 198,66	5 909 098,95
		<b>Suma:</b>	<b>6 218 605,00</b>	<b>1 126 397</b>	<b>19 827 467,38</b>	<b>33 487 307,54</b>

Długość czynnej sieci wodociągowej na początek 2018 r. wynosiła 74,61 km, a na koniec 77,96 km. W przypadku sieci kanalizacyjnej dane przedstawiają się następująco 102,15 km na początku oraz 103,03 km na koniec roku. Długości ww. sieci dotyczą sieci będących w zarządzie bądź administracji gminy (zakładu budżetowego gminy – Zakładu Wodociągów i Kanalizacji w Kołbaskowie).

Dostęp do sieci wodociągowej w gminie posiada 99% mieszkańców. W przypadku sieci kanalizacyjnej, to 98%.

Stan na 1 stycznia 2018 r. to 1574 przyłączy do sieci kanalizacyjnej, a w ostatnim dniu roku, 31 grudnia 2018 r. to 1632 przyłączy.

W 2018 r. doszło do 1 awarii sieci kanalizacyjnej, których powodem było zapchanie odcinka kanalizacji sanitarnej tłocznej o przekroju 160 PE.

## XII. GOSPODARKA MIESZKANIOWA

W 2018 r. zasób mieszkaniowy gminy obejmował następujące mieszkania:

- Rosówek 17, w budynku znajduje się 29 mieszkań, o powierzchniach 33m<sup>2</sup>, 25m<sup>2</sup>, 51m<sup>2</sup>, 41m<sup>2</sup>, łączna powierzchnia mieszkań w tym budynku to 988,38m<sup>2</sup>, o przeciętnej liczbie 2 izb.
- Kołbaskowo 87A, w budynku znajdują się 24 mieszkania, o powierzchniach np. 20m<sup>2</sup>, 25m<sup>2</sup>, 33m<sup>2</sup>, 40m<sup>2</sup>, 80m<sup>2</sup>, (łączna powierzchnia mieszkań w tym budynku to 901,12m<sup>2</sup>), przeciętnie dwuizbowe.

Łącznie w zasobie gminy w okresie od 1 stycznia 2018 r. do 31 grudnia 2018 znajdowały 54 mieszkania. Przeciętna powierzchnia użytkowa mieszkania to 35m<sup>2</sup>.

Zasady przyznawania mieszkań zostały określone uchwałą Rady Gminy XXVIII.346.2013 r. (Dz. Urz. Woj. Zach – pom z 2013 r. poz. 2522). Decyzje w sprawie przydziałów lokali socjalnych podejmowane były przez Społeczną Komisję Mieszkaniową powołaną zarządzeniem przez wójta Gminy Kołbaskowo.

Dwa mieszkania pozostawały poza przydziałem, w związku z obowiązkiem Gminy zapewnienia lokali socjalnych rodzinom eksmitowanym wyrokami sądowymi oraz na wypadek sytuacji kryzysowych. W 2018 r. nie dokonano sprzedaży mieszkań, znajdujących się wówczas w zasobie gminy. W 2018 r. gmina nie powiększała zasobu mieszkań.

W 2018 r. nie wszczynano postępowań eksmisyjnych, dotyczących opuszczenia lokali mieszkalnych, będących w zasobach gminy. W tymże roku zakończyło się jedno postępowanie o eksmisję, w rezultacie którego jedna rodzina oddała lokal mieszkalny.

Zaległości w opłatach za mieszkania będące w zasobie gminy wynosiły 1 stycznia 2018 r. łącznie 18 827,43 zł i dotyczyły 20 najemców. 31 grudnia 2018 r. wzrosły do 25 324,35 zł i dotyczyły 28 najemców.

W 2018 r. dokonano remontu 1 budynku znajdującego się w miejscowości Rosówek 17. Przedmiotem remontu była izolacja dachu.

W 2018r. we wszystkich mieszkaniach, będących w zasobie gminy, znajdowały się toalety.

W 2018 r. wypłacono dodatki mieszkaniowe na łączną kwotę 242 393,01 zł, których beneficjentami było 113 rodzin. Podstawą ich przyznania była ustawa z 21 czerwca 2001r. o dodatkach mieszkaniowych (Dz.U. z 2017 r. poz. 180). Kwota najniższego dodatku wynosiła 23,22 zł, zaś kwota najwyższego dodatku 522,32 zł.

W zasobie gminy w 2018 r. znajdowały się następujące budynki niemieszkalne:

1. lokal użytkowy w miejscowości Przeclaw 58 który wykorzystany na Ośrodek Zdrowia,
2. lokal użytkowy w miejscowości Przeclaw 58A, który wykorzystany na Wydział Komunikacji,
3. lokal w miejscowości Kołbaskowo 105, wykorzystany na Posterunek Policji,
4. budynek w miejscowości Rosówek 16, wykorzystany na siedzibę GOPS, ZWiK, Straż Gminną,
5. lokal w miejscowości Kołbaskowo 103, wykorzystany na ZEAS, Bibliotekę,
6. lokal w miejscowości Przeclaw 27, wykorzystany na Bibliotekę,
7. 10 budynków przeznaczonych na świetlice gminne w miejscowościach: Moczyły, Kołbaskowo, Kamieniec, Barnisław, Stobno, Bedargowo, Kurów, Siadło Górne, Smolećcin, Bobolin
8. budynki w miejscowości Kołbaskowo i Smolećcin wykorzystane na siedziby OSP,
9. lokale w Przeclawiu i Bobolinie wynajmowane od osób fizycznych na potrzeby świetlicy środowiskowej.

Na początku 2018 r. na mieszkanie z zasobu gminy oczekiwało 30 osób, zaś pod koniec 2018 r. było to 26 osób. Średni czas oczekiwania na otrzymanie mieszkania wynosił w 2018 r. 12 miesięcy. W 2018 r. gmina nie powiększała zasobu mieszkań.

### XIII. TRANSPORT PUBLICZNY

Organizatorem transportu zbiorowego w Gminie Kołbaskowo jest Gmina Miasto Szczecin – na podstawie porozumienia międzygminnego z dn. 9 marca 2016 r. (Dz. Urz. Woj. Zachodniopomorskiego z 2016 r., poz. 1381)

Gmina Miasto Szczecin realizuje powierzone zadanie poprzez jednostkę budżetową Zarząd Dróg i Transportu Miejskiego w Szczecinie.

Koszt poniesiony na realizację tego zadania w 2018 roku to **3.686.793 zł.**

Dynamiczny rozwój gminy Kołbaskowo, a w ślad za tym rozwój budownictwa mieszkaniowego i wzrost liczby mieszkańców oraz nowych inwestycji na terenie gminy, powoduje potrzebę stałego zwiększania ilości połączeń komunikacyjnych pomiędzy poszczególnymi miejscowościami w Gminie.

Sieć połączeń komunikacyjnych na terenie Gminy jest stale rozwijana, o czym świadczy objęcie wszystkich miejscowości w Gminie komunikacją miejską.

Na terenie gminy funkcjonuje 5 linii autobusowych o następujących przebiegach linii:

- 1) **linia 81** Plac Kościuszki - Przeclaw/ Kołbaskowo/Rosówek Granica/Kamieniec
- 2) **linia 83** Plac Kościuszki – Smolećcin/Kołbaskowo
- 3) **linia 70** Kamieniec – Urząd Miasta
- 4) **linia 88** Maczka – Stobno Stacja/Warnik
- 5) **Linia 523** Szczecin– Przeclaw

Wykonana praca przewozowa na terenie gminy Kołbaskowo w 2018r. to **496 523,16** wozokilometrów.

19 września 2018 r. Gmina Kołbaskowo podpisała porozumienie z Gminą Miasto Szczecin dotyczącą nadania uprawnień do bezpłatnych przejazdów uczniom szkół podstawowych, uczniom klas gimnazjalnych, uczniom szkół ponadgimnazjalnych i ponadpodstawowych.

Z tego tytułu w 2018 r. nadano **951** uprawnień na spersonalizowanej Szczecińskiej Karcie Aglomeracyjnej i Szczecińskiej Karcie Rodzinnej.

Koszt poniesiony z tego tytułu w roku 2018 to **67 764,15 zł**

#### XIV. SPRAWY OBYWATELSKIE

Do urzędu wpłynęło w 2018 r. 96 wniosków o udostępnienie informacji publicznej. Dotyczyły one spraw różnych m.in.:

- planów dotyczących dofinansowania dla oczyszczalni przydomowych,
- udostępnienia umów zawieranych z osobami fizycznymi oraz firmami przez Urząd Gminy,
- instytucji posiedzenia w trybie współdziałania,
- planów zagospodarowania przestrzennego gminy oraz zapisów studium uwarunkowań,
- Strategii Rozwiązywania Problemów Społecznych,
- udostępnienia porozumienia w sprawie wspólnego działania na rzecz przygotowania „Budowa drogi krajowej nr 13 na odcinku rondo Hakena”,
- nazw operatorów usług telekomunikacyjnych oraz podanie wysokości abonamentów za wykonanie tych usług,
- Uchwały Rady Gminy ustalających sposób naliczania, poboru i wysokości opłaty adiacenckiej oraz podanie informacji w zakresie ile opłat faktycznie zostało pobranych z tego tytułu,
- nieruchomości położonej w Kołbaskowie 106, i jej figurowania w gminnej ewidencji zabytków,
- nieruchomości położonej w Kołbaskowie 156 w kontekście decyzji o przeznaczeniu nieruchomości na cele świadczeń rzeczowych w trybie art. 210 § ustawy z dnia 21 listopada 1967 r. o powszechnym obowiązku obrony Rzeczypospolitej Polskiej oraz Specjalnej Strefy Rewitalizacji,
- adresów kontaktowych Sołtysów,
- środków jakie gmina przeznaczyła na aktualizację Programu Ochrony Środowiska,
- liczby dzieci uczęszczających do przedszkoli publicznych w gminie w latach 2008-2016,
- audytu wewnętrznego prowadzonego w urzędzie,
- postępowania o wydanie zezwolenia na usunięcie dwóch drzew z terenu nieruchomości zlokalizowanej w Kołbaskowie 84 oraz ekspertyzy dendrologicznej dotyczącej ich usunięcia,
- informacji dotyczącej przeprowadzonej wizji lokalnej na działkach 200/5 i 200/6 obręb Warzymice,
- udostępnienia dokumentów pn. „Wynik Analizy Funkcji Oraz Cech Zabudowy i Zagospodarowania Terenu” dotyczących wydanych decyzji nr 8/18 z dnia 16.01.2018 (sygn. akt GN.6730.115.2017.JW), 7/18 z dnia 16.01.2018r. (sygn. akt GN.6730.116.2017.JW), 6/18 z dnia 16.01.2018 ( sygn. akt GN.6730.175.2017.JW),
- procedury wyboru wykonawcy na remont nawierzchni ul. Rubinowa w Warzymicach oraz remontu urządzeń odwadniających drogę gminy w Kołbaskowie oraz udostępnienie tych umów,
- udostępnienia kopii oferty złożonej w dniu 21.02.2017 roku przez firmę Usługi Sprzątające Maciej Wójtowicz oraz umowy zawartej z firmą,
- udostępnienia ofert, które wpłynęły w odpowiedzi na ogłoszone przez gminę zaproszenie do składania ofert na wykonanie zamówienia publicznego o wartości poniżej 30.000 euro z dnia 15.02.2017 r.,
- stowarzyszeń działających na terenie gminy prowadzących sekcję piłki nożnej,



- postępowań przed Wojewódzkim Sądem Administracyjnym w Szczecinie związanych z udostępnieniem informacji publicznej,
- programu usuwania wyrobów zawierających azbest w 2017 roku,
- realizacji inicjatyw lokalnych,
- kolportażu miesięcznika „Aktualności Gminy Kołbaskowo”,
- postępowania na Usługi Społeczne dotyczącego prowadzenia kuchni i dostarczania posiłków w Przedszkolu w Przeclawiu,
- planów dotyczących budowy oczyszczalni ścieków,
- udostępniania pisma z dnia 27.07.2017 r. znak GK.6132.2.201.MK
- udostępnienia kopii dokumentacji fotograficznej udostępnionej przez Urząd Gminy dotyczącej działki nr. ewidencyjny 175 Kołbaskowo,
- udostępnienia kopii materiału filmowego na podstawie, którego dokonano Ekspertyzy Dendrologiczno-Projektowej przez pracownię Dendrologiczno-projektową dr inż. Marcin Kubus,
- wysokości dotacji podmiotowej dla przedszkoli niepublicznych,
- liczby dzieci w oddziałach przedszkolnych funkcjonujących w szkołach podstawowych,
- wydatków ustalonych w planie budżetowym jako wydatki bieżące w przedszkolach,
- wydatków pochodzących z innych źródeł przeznaczonych na funkcjonowanie przedszkoli,
- informacji dotyczącej prowadzonego postępowania w sprawie naliczenia kar za wycinkę drzew bez zezwolenia na terenie nieruchomości zlokalizowanej w Kołbaskowie 84,
- Planu Ochrony Środowiska,
- Planu Gospodarki Niskoemisyjnej,
- Planu Gospodarki Odpadami,
- wskazania planowanych lub rozpoczętych inwestycji w zakresie budowy nowych zakładów przemysłowych/firm właściwych miejscowo dla terenu gminy z podaniem informacji o rodzaju planowanej działalności oraz zapotrzebowaniu energetycznym,
- planu zapotrzebowania na ciepło, energię elektryczną i paliwa gazowego,
- współpracy gminy z Kancelariami doradztwa podatkowego lub innymi podmiotem świadczącym usługi doradztwa podatkowego, której przedmiotem jest świadczenie przez ten podmiot usług bieżącego doradztwa podatkowego na rzecz gminy i/lub jednostek organizacyjnych,
- udostępnienia odpłatnie majątku gminy do jednostek powiązanych, które nie są objęte obowiązkiem centralizacji rozliczeń Vat razem z gminą,
- portalu elektronicznego zamówień publicznych wdrażanych przez gminę w związku z obowiązkiem używania środków komunikacji elektronicznej w postępowaniach o udzielenie zamówienia,
- czy placówki przedszkolne w okresie od 1 września 2017 r. uzyskały w formie darowizny, sprzedaży premiiowej, oddania do testowania, dzierżawy lub innego posiadania zależnego sprzęt taki jak: laptopy, notebooki, projektory multimedialne, tablice interaktywne,
- opieki jaką gmina zapewnia bezdomnym zwierzętom i jakie są statystyki odławiania i przekazywania do schroniska takich zwierząt,
- informacji dotyczącej przetargów na obsługę prawną,
- danych dotyczących oczyszczalni ścieków, w tym m. in. ile ścieków przyjmuje w jednostkach RLM,
- mediów prowadzonych przez gminę,
- wysokości stosowanej przez gminę stawki za zajęcia pasa drogowego z tytułu umieszczenia w pasie drogowym dróg gminnych infrastruktury telekomunikacyjnej oraz podania uchwały w której stawki te są ustalone,
- danych dotyczące ubezpieczenia z jakiego korzysta gmina,
- informacji dotyczących obecności radnych na sesjach i komisjach,
- postępowań w zakresie oceny oddziaływania przedsięwzięcia na środowisko,
- decyzji Urzędu Wojewódzkiego w Szczecinie z dnia 29.11.1994 r. znak GNG.4-M-7211/1156/94 ,
- ilości umów, powierzchni oraz informacji jakim podmiotom wydano zezwolenie na uprawę konopi włóknistych na rok 2018 w granicach administracyjnych Urzędu,
- wysokość wynagrodzenia podmiotów świadczących usługi lub realizującego dostawy z zakresu działalności artystycznej lub twórczej w latach 2016-2018,
- decyzję dla spółki P-4 w zakresie ustalenia warunków zabudowy dla lokalizacji nadajnika na terenie gminy,

- umieszczanych ogłoszeń na oficjalnym fanpage Gminy Kołbaskowo i sposobu jego prowadzenia,
- zaplanowanych terminów polowań zbiorowych zgłoszonych do gminy po 1 kwietnia 2018 roku na podstawie art. 42ab ust.1 Ustawy Prawo Łowieckie,
- planach w stosunku do utworzenia nowych miejsc dla seniorów w formie Klubu Seniora bądź Dziennego Domu Pomocy,
- kopii wniosków zgłoszonych do projektu miejscowego planu zagospodarowania przestrzennego dla terenów w części Ustowo, w trybie art.17 ust 1 ustawy z dnia 27 marca 2003 r. o planowaniu i zagospodarowaniu przestrzennym wraz ze sposobem ich rozpatrzenia Dz.U. z 2018 r. poz. 1945,
- kopii wszystkich wystąpień organu o opinię o projekcie planu miejscowego do właściwego podmiotu opiniującego, w trybie art. 17 ust 6 Ustawy z dnia 27 marca 2003 r. o planowaniu i zagospodarowaniu przestrzennym wraz ze sposobem ich rozpatrzenia Dz.U. z 2018 r. poz. 1945,
- regulaminu wewnętrznego zamówień publicznego,
- postępowań w sprawie zamówień o wartości poniżej 30 tyś. euro,
- zarządzania realizacją procedur Partnerstwa Publiczno- Prawnego,
- podania osoby odpowiedzialnej za realizację Gminnego Programu Przeciwdziałania Narkomanii,
- udostępnienia Sprawozdań OS-3, OS-5, M-06, RRW-2,
- wypłaconych odszkodowań za drogi przejęte z mocy prawa art. 98 ust. 1 Ustawa o gospodarce nieruchomościami za okres od 2016 r. do 2018 r.,
- umowy na świadczenie usługi sterylizacji i kastracji wolno żyjących kotów,
- ceny jednostkowej brutto za zagospodarowanie 1 Mg odpadów komunalnych z podziałem na poszczególne kody odpadów,
- planów budżetowych w zakresie wydatków na promocję oraz audyt działań w mediach społecznościowych,
- wyboru dostawcy systemu do prowadzenia transmisji sesji oraz dostawcy systemu do powadzenia głosowań imiennych,
- złożonych wniosków dotyczących zezwolenia na utrzymanie psów ras agresywnych złożonych do Urzędu w latach 2015-2018, z wyszczególnieniem łącznej liczby psów poszczególnych ras,
- informacji na temat środków jakie gmina przeznaczyła na reklamę w mediach zewnętrznych,
- obszaru należącego do Spółdzielni Mieszkaniowej w Przeclawiu i systemu odprowadzania odpadów atmosferycznych na tym obszarze, oraz czy zostały naliczone opłaty za zmniejszenie naturalnej retencji terenowej.

W przypadku 94 wniosków (97,92 % wszystkich wniosków, które wpłynęły) informacja została udostępniona wnioskodawcy. W przypadku 2 wniosków (2,08 % wszystkich wniosków, które wpłynęły) została wydana decyzja o odmowie udostępnienia informacji publicznej, zaś w przypadku 1 wniosku (1,04 % wszystkich wniosków, które wpłynęły) sprawę załatwiono w inny sposób.

W sprawozdawczym roku do Wójta wpłynęła 1 skarga w rozumieniu Kodeksu postępowania administracyjnego na działanie służb podległych Wójtowi, która została uznana za bezzasadną.

W sprawozdawczym roku do Rady Gminy wpłynęło 5 skarg w rozumieniu Kodeksu postępowania administracyjnego. Wszystkie skargi dotyczyły działalności Wójta i zostały uznane jako bezzasadne.

W sprawozdawczym roku wpłynęło 5 petycji. Na wszystkie udzielono odpowiedzi i opublikowano w Biuletynie Informacji Publicznej. Petycje dotyczyły:

- dodatkowego kursu autobusu linii 81 z Kołbaskowa do Przeclawia,
- dokonania oszacowania podmiotów gospodarczych, które korzystają z przyłączy gazowych,
- wdrożenia w gminie Systemu Zarządzania i Monitorowania Energii,
- przekazania petycji do szkół podstawowych, aby dokonały analizy przystąpienia do programu „Wzorowa łazienka”,
- dokonania analizy możliwości wdrożenia w Urzędzie Gminy procedur związanych z pełnym używaniem środków komunikacji elektronicznej w postępowaniach o udzielenie zamówień publicznych.

W 2018 r. odbyły się 4 zebrania wiejskie dotyczących funduszu sołectkiego oraz 8 zebrań dotyczących bieżących spraw sołectkich.

**XV. BEZPIECZEŃSTWO**

**1. Straż Gminna**

W 2018 roku Straż Gminna w Kołbaskowie przeprowadziła 1242 interwencje.

W wyniku tych interwencji zastosowano:

L. P.	Rodzaje wykroczeń zawartych w:	Środki oddziaływania wychowawczego (w tym art.41 k.w.) 2018r.	Wnioski do sądu 2018r.	Razem 2018r.
1.	Ustawie - Kodeks wykroczeń	172	13	185
	a) wykroczenia przeciwko bezpieczeństwu osób i mienia	10	-	10
	b) wykroczenia przeciwko bezpieczeństwu i porządkowi w komunikacji	153	11	164
	c) wykroczenia przeciwko obyczajności publicznej	2	1	3
	d) wykroczenia przeciwko urządzeniom użytku publicznego	2	1	3
	e) szkodnictwo leśne, polne i ogrodowe	5	-	5
2.	Ustawie o wychowaniu w trzeźwości i przeciwdziałaniu alkoholizmowi	21	7	28
3.	Ustawie o ochronie zdrowia przed następstwami używania tytoniu i wyrobów tytoniowych	21	-	21
4.	Ustawie o utrzymaniu czystości i porządku w gminach	12	1	13
5.	Ustawie o ochronie zwierząt	1	-	1
6.	Ustawa o odpadach	20	2	22
<b>Ogółem:</b>		<b>247</b>	<b>23</b>	<b>270</b>

W analizowanym okresie:

- przeprowadzono 106 czynności wyjaśniających w sprawach o wykroczenie;
- wykonano 73 pomocy prawnych;
- przekazano sprawy do innych instytucji w 232 przypadkach;
- wydano dyspozycje usunięcia pojazdów;
- doprowadzono do izby wytrzeźwień lub miejsca zamieszkania 16 osób;
- nie ujawniono przestępstw;
- zabezpieczono miejsca przestępstwa, katastrofy lub innego podobnego zdarzenia albo miejsca zagrożonego takim zdarzeniem;

- konwojowano dokumenty, przedmioty wartościowe lub wartości pieniężnych na potrzeby gminy.

1. Straż Gminna w Kołbaskowie, oprócz zadań ustawowych prowadziła również działania profilaktyczne. Każdy ze strażników prowadzi zajęcia z dziećmi, młodzieżą i osobami starszymi celem zapobiegania powstawaniu zagrożeń:

- z dziećmi w wieku przedszkolnym i wczesnoszkolnym (do poziomu 2 klasy szkoły podstawowej) prowadzone są zajęcia profilaktyczne nt. „Bezpieczna droga do szkoły” zarówno w placówkach oświatowych jak i w świetlicach środowiskowych. Zajęcia te prowadzone są przez strażniczkę, która ukończyła Policyjne Studium Bezpieczeństwa, w dwóch etapach:
  - pierwszy z wykorzystaniem autochodzika;
  - drugi etap praktyczny na przejściu dla pieszych (w strefie zamieszkania).
- z dziećmi w wieku 8 i 10 lat (2 i 4 klasa szkoły podstawowej) prowadzone są zajęcia z podstawowych zasad ruchu drogowego, pod kątem uzyskania mini karty rowerowej i karty rowerowej. Zajęcia te, prowadzone są przez strażnika, który ukończył nauczycielski kurs z wychowania komunikacyjnego. Przygotowanie praktyczne i egzamin na kartę rowerową prowadzony jest przy wykorzystaniu mobilnego miasteczka rowerowego.
- z dziećmi w klasach 5 i 6 szkoły podstawowej oraz gimnazjum prowadzone są zajęcia z tematyki dotyczącej udzielania pomocy przedmedycznej.

Prowadzi również zajęcia dotyczące przemocy, zagrożeń wynikających z nieodpowiedzialnego korzystania z internetu.

2. W ramach akcji „Bezpieczne ferie 2018” i „Bezpieczne wakacje 2018”

- przeprowadzono działania profilaktyczne i edukacyjne w placówkach oświatowych i w świetlicach środowiskowych nt. wypoczynku oraz zachowania się podczas wakacji i ferii, w tym szczególnie zabaw na zamarzniętych zbiornikach wodnych w okresie ferii zimowych;
- dokonano, we współpracy z policją analizy zagrożeń, w tym identyfikacji miejsc, w których występuje zagrożenie dla dzieci i młodzieży w okresie ferii zimowych i wakacji letnich;
- skontrolowano tereny, obiekty i urządzenia przeznaczone dla dzieci i młodzieży (skatepark, place zabaw);
- prowadzono działania prewencyjne w miejscach przebywania oraz zabaw dzieci i młodzieży, miejscach zorganizowanego wypoczynku (świetlice środowiskowe);
- Poza tym, przeprowadzono również zajęcia związane z:
  - zachowaniem podczas kontaktu z psem (z wykorzystaniem psa policyjnego z przewodnikiem);
  - bezpieczeństwem w domu, w szkole, w drodze do szkoły.

W godzinach porannych Straż Gminna zabezpiecza przejścia dla pieszych oraz monitoruje pobocza dróg (bez chodników) w okolicach placówek oświatowych, zwłaszcza na DK nr 13 oraz w m. Przeclaw, umożliwiając najmłodszym bezpieczne dotarcie do szkoły.

3. Na obszarze Gminy Kołbaskowo w 2018 r. zapewniono bezpieczeństwo podczas imprez i festynów:

- Wielka Orkiestra Świątecznej Pomocy;

- Bal Seniora;
- „Bitwa o Szczecin” rekonstrukcja historycznej bitwy;
- „W pogoni za Bielikiem”- impreza biegowa, rowerowa i nordic-walking szlakiem Bielika;
- Dożynki Gminne 2018;
- Dolina Dolnej Odry Poezją Śpiewana.

Od 01 stycznia 2018 r. do chwili obecnej nie odnotowano zdarzeń związanych z naruszeniem porządku i bezpieczeństwa publicznego podczas festynów i imprez.

4. Na obszarze Gminy Kołbaskowo w 2018 roku zapewniono bezpieczeństwo w pobliżu obszarów wodnych poprzez:

- dokonanie, we współpracy z policją analizy zagrożeń, w tym identyfikacji miejsc, w których występuje zagrożenie dla bezpieczeństwa osób wykorzystujących obszar wodny do pływania, kąpania się, uprawiania sportu lub rekreacji;
- przeprowadzenie działań profilaktycznych i edukacyjnych dotyczących bezpieczeństwa na obszarach wodnych, polegających w szczególności na:
  - objęciu nadzorem, we współpracy z policją miejsc niebezpiecznych, w tym miejsc zwyczajowo wykorzystywanych do kąpieli;
  - uświadomieniu zagrożeń związanych z wykorzystywaniem obszarów wodnych, w szczególności prowadzenie akcji edukacyjnych wśród dzieci i młodzieży szkolnej w ramach akcji „bezpieczne ferie” i „bezpieczne wakacje” oraz podczas bieżących zajęć w szkołach i świetlicach środowiskowych z dziećmi i młodzieżą;
  - utworzenie rejonów do obserwacji wyznaczonego obszaru wodnego;
  - objęcie nadzorem wyznaczonego obszaru wodnego przez strażników Straży Gminnej we współdziałaniu z Policją;
  - zapewnienie przekazywania informacji o dopuszczalności lub zakazie korzystania z wyznaczonego obszaru wodnego.

Straż Gminna w Kołbaskowie w okresie zimowym patrolowała obszary zbiorników wodnych z uwagą na niebezpieczeństwo związane z połowem ryb z tafla lodowej oraz zabawami dzieci i młodzieży. W okresie letnim patrole związane są z przestrzeganiem art. 55 KW dotyczącym kąpieli w miejscach zabronionych.

W 2018 r. nie odnotowano zdarzeń związanych z naruszeniem Ustawy o bezpieczeństwie osób przebywających na obszarach wodnych oraz Kodeksu wykroczeń w przedmiotowym temacie.

5. W ramach współpracy z Policją przeprowadzono w 2018 roku 199 wspólnych patroli.

6. Podjęte akcje prewencyjne polegały m.in. na zabezpieczeniu:

- akcji „Bezpieczne ferie” – 4 strażników,
- akcji „ZNICZ” – 3 strażników,
- zajęcia profilaktyczne w placówkach oświatowych Gminy Kołbaskowo oraz w świetlicach środowiskowych,
- wspólne spotkania z mieszkańcami Gminy Kołbaskowo,
- wspólne patrolowanie i zabezpieczanie Wielkiej Orkiestry Świątecznej Pomocy, Bożego Ciała w m. Kołbaskowo, Będargowo, Bobolin, dożynek w Kołbaskowie.

7. zabezpieczono warunki dla zwierząt pozostawionych przez właścicieli bez odpowiedniej opieki, zwłaszcza w okresie zimowym. W 2018 roku Straż Gminna w Kołbaskowie przeprowadziła 170 interwencji związanych ze zwierzętami.

8. uczestniczono w spotkaniach zarządów spółdzielni mieszkaniowych z mieszkańcami;

9. podjęto również czynności związane z zabezpieczeniem i obsługą monitoringu.

## 2. Policja

W grudniu 2017r. otwarty został Posterunek Policji w Kołbaskowie, który jest komórką organizacyjną składającą się z 8 stanowisk. Posterunek jako komórka wchodzi w skład Komisariatu Policji w Mierzynie. Gmina Kołbaskowo użyczyła Policji lokal w budynku 105 w Kołbaskowie. Na dzień 31 grudnia 2018 obsada posterunku Policji wyniosła 5 osób.

W 2018 roku na terenie Gminy Kołbaskowo odnotowano 252 przestępstwa, w roku 2017 187, a zatem nastąpił wzrost o 26% przestępstw stwierdzonych. Ujawnione przestępstwa dotyczyły kradzieży z włamaniem, kradzieży, uszkodzenia rzeczy, rozbojów, bójek, pobić, uszkodzeń ciała.

W 2018 roku na drogach usytuowanych w gminie Kołbaskowo doszło do 9 wypadków drogowych . Wypadki miały miejsce na drogach powiatowych, krajowych i autostradzie , a także na niestrzeżonym przejeździe kolejowym w Kołbaskowie.

W 2018 roku Gmina wraz z Posterunkiem Policji w Kołbaskowie zorganizowała dwie debaty społeczne dotyczące bezpieczeństwa.

W raportowanym roku Gmina przekazała Policji 42500 zł na zakup nowego radiowozu oznakowanego do dyspozycji policjantów posterunku w Kołbaskowie oraz 2500 zł na zakup sprzętu specjalistycznego.

## 3. Straż pożarna

Na terenie Gminy Kołbaskowo funkcjonują dwie ochotnicze straże pożarne OSP Kołbaskowo i OSP Smolęcín. Łącznie służbę pełni 59 strażaków ochotników.

Gmina bezpłatnie użycza OSP budynki gminne wykorzystywane na potrzeby remizy strażackiej w Kołbaskowie i Smolęcieniu.

W OSP Kołbaskowo 28, a w OSP Smolęcín 31

OSP Kołbaskowo wpisana jest do Krajowego Systemu Ratowniczo –Gaśniczego.

OSP Kołbaskowo w 2018 roku 139 razy wyjeżdżała na akcje ratunkowe, OSP Smolęcín: 39

W 2018 wysokość środków dotacji celowej z budżetu gminy na realizację zadania własnego gminy w zakresie ochrony przeciwpożarowej , przeciwpowodziowej i innych sytuacji kryzysowych wyniosła łącznie 190.000 zł . Z czego OSP Kołbaskowo otrzymało dotację w wysokości 150 000 zł, OSP Smolęcín 40 000 zł

Ponadto Gmina uzyskała dotację z funduszu Ministerstwa Sprawiedliwości z udziałem środków finansowych z budżetu gminy na zakup sprzętu ratunkowego dla jednostek OSP. Efektem czego był zakup sprzętu dla poszczególnych jednostek w straży w wysokości OSP Kołbaskowo 21 290zł,OSP Smolęcín 9 690 zł.

**XVI. EDUKACJA**

W Gminie Kołbaskowo w 2018 r. funkcjonowały 3 szkoły podstawowe i 1 gimnazjum. Ponadto w gminie do dnia 31.08.2018r. działały 2 niepubliczne szkoły podstawowe.

Lp.	Nazwa jednostki	Liczba oddziałów	Liczba uczniów	W tym:	
				dziewczęta	chłopcy
1	Szkoła Podstawowa w Kołbaskowie	12	185	77	108
2	Szkoła Podstawowa w Będargowie	7	96	49	47
3	Szkoła Podstawowa w Przecławiu	28	624	311	313
	<b>Razem szkoły podstawowe</b>	<b>47</b>	<b>905</b>	<b>437</b>	<b>468</b>
4	Publiczne Gimnazjum w Przecławiu	4	86	37	49

*Wg danych ze szkół i SIO*

W przeliczeniu na 1 ucznia, wydatki na poszczególne szkoły z budżetu gminy kształtowały się następująco:

Lp.	Nazwa jednostki	Wydatki w przeliczeniu na 1 ucznia (zł)
1	Szkoła Podstawowa w Kołbaskowie	1395,96
2	Szkoła Podstawowa w Będargowie	1612,37
3	Szkoła Podstawowa w Przecławiu	750,87
4	Publiczne Gimnazjum w Przecławiu	1204,09

We wrześniu 2018 r. naukę w tych szkołach rozpoczęło,

Lp.	Nazwa jednostki	Liczba uczniów rozpoczynających naukę we wrześniu 2018r.	W tym:	
			dziewczęta	chłopcy
1	<b>Szkoła Podstawowa w Kołbaskowie</b>	<b>28</b>	<b>13</b>	<b>15</b>
	Klasa I	28	13	15
2	<b>Szkoła Podstawowa w Będargowie</b>	<b>23</b>	<b>7</b>	<b>16</b>
	Oddział „O”	12	4	8
	Klasa I	11	3	8
3	<b>Szkoła Podstawowa w Przecławiu</b>	<b>122</b>	<b>55</b>	<b>67</b>
	Oddział „O”	24	9	15
	Klasa I	98	46	52

*Dane wg informacji ze szkół*

## RAPORT O STANIE GMINY KOŁBASKOWO W 2018 ROKU

W szkołach odbywała się nauka języka obcego :

Lp.	Nazwa jednostki	Liczba uczniów	W tym:	
			dziewczęta	chłopcy
1	Szkoła Podstawowa w Kołbaskowie			
	- język angielski	185	77	108
	- język niemiecki- dodatkowy	32	14	18
2	Szkoła Podstawowa w Będargowie			
	- język angielski	96	49	47
	- język niemiecki - dodatkowy	26	15	11
3	Szkoła Podstawowa w Przeclawiu			
	- język angielski	487	230	257
	- język angielski - dodatkowy	137	81	56
	- język niemiecki	261	140	121
	- język niemiecki - dodatkowy	259	108	151
4	Publiczne Gimnazjum w Przeclawiu			
	- język angielski	86	37	49
	- język niemiecki	86	37	49

*Dane wg informacji ze szkół*

Do jednej klasy (oddziału) uczęszczało w 2018 r.:

- 1) Szkoła Podstawowa w Kołbaskowie - średnio 15 uczniów; najwięcej 20 uczniów; najmniej 9 uczniów
- 2) Szkoła Podstawowa w Będargowie – średnio 14 uczniów; najwięcej 17 uczniów; najmniej 8 uczniów
- 3) Szkoła Podstawowa w Przeclawiu – średnio 22 uczniów; najwięcej 25 uczniów; najmniej 15 uczniów
- 4) Publiczne Gimnazjum w Przeclawiu – średnio 22 uczniów; najwięcej 24 uczniów; najmniej 21 uczniów

Zatrudnienie nauczycieli w poszczególnych szkołach na dzień 31.12.2018r.:

Lp.	Nazwa jednostki	Liczba etatów ogółem	Ilość osób	W tym:			
				Nauczyciel dyplomowany	Nauczyciel mianowany	Nauczyciel kontraktowy	Nauczyciel stażysta
1	Szkoła Podstawowa w Kołbaskowie	25,69	29	12,31	5,88	5,50	7,00
2	Szkoła Podstawowa w Będargowie	14,72	22	9,61	3,07	1,72	0,32



## RAPORT O STANIE GMINY KOŁBASKOWO W 2018 ROKU

3	Szkoła Podstawowa w Przeclawiu	56,38	59	29,66	12,72	13,00	1,00
	<b>Razem</b>	<b>96,79</b>	<b>110</b>	<b>51,58</b>	<b>21,67</b>	<b>20,22</b>	<b>8,32</b>
	<b>szkoły podstawowe</b>						
4	Publiczne Gimnazjum w Przeclawiu	13,84	16	10,76	2,26	0,82	0,00

W ciągu 2018 r. zatrudniono 25 nauczycieli - w przeliczeniu 17,58 etatu; zwolniono 23 nauczycieli w przeliczeniu 16,43 etatu. Przyczyną zwolnień było przejście na emeryturę, zakończenie umów na czas określony, zmiany organizacyjne w gimnazjum.

Na jednego nauczyciela w poszczególnych szkołach przypadało średnio:

- 1) Szkoła Podstawowa w Kołbaskowie – 7 uczniów
- 2) Szkoła Podstawowa w Będargowie – 5 uczniów
- 3) Szkoła Podstawowa w Przeclawiu - 11 uczniów
- 4) Publiczne Gimnazjum w Przeclawiu - 6 uczniów

W 2018 r. szkołę ukończyło 90 osób Publicznego Gimnazjum w Przeclawiu. Z kolei do kolejnej klasy w szkołach podstawowych nie otrzymało promocji 8 uczniów, w tym 1 uczeń z powodu oceny niedostatecznej z jednego przedmiotu, 1 uczeń z powodu oceny niedostatecznej z dwóch przedmiotów oraz 6 uczniów z powodu oceny niedostatecznej z trzech lub więcej przedmiotów. Nauczaniem indywidualnym w szkołach objętych było 8 uczniów.

Zdawalność egzaminów kończących Publiczne Gimnazjum w Przeclawiu wynosiła:

Część egzaminu	Humanistyczna		Matematyczno-przyrodnicza		Język obcy			
	WOS/ historia	Język polski	Przedmioty przyrodnicze	Matematyka	j.ang. podst.	j.ang. rozszerz	j.niem. podst.	j.niem. rozszerz
<b>Wyniki</b>	54,56%	68,44%	48,00%	43,00%	66,45 %	52,34%	78,00 %	79,00%

Wójt w 2018 r. przyznał stypendia edukacyjne dla uczniów szczególnie zdolnych 15 osobom. Wynosiły one łącznie 7.550 zł. Przyznano je w związku z wysokimi osiągnięciami w nauce.

W Gminie Kołbaskowo 2 osoby w wieku 18-24 ( które stanowią 0,05% osób w tym wieku) z wykształceniem co najmniej gimnazjalnym nie kontynuowały nauki.

Gmina realizowała swój ustawowy obowiązek dowożenia uczniów do szkół i zorganizowała gminę transport zgodnie z obwodami szkolnymi .

- 1) Szkoła Podstawowa w Kołbaskowie:  
Styczeń-czerwiec 2018 - 119 uczniów, tj. 73,91 % wszystkich uczniów  
Wrzesień – grudzień 2018 – 129 uczniów, tj. 69,73% wszystkich uczniów

- 2) Szkoła Podstawowa w Będargowie:  
Styczeń-czerwiec 2018 - 50 uczniów, tj. 55,55 % wszystkich uczniów  
Wrzesień – grudzień 2018 - 69 uczniów, tj. 63,88% wszystkich uczniów
- 3) Publiczne Gimnazjum w Przeclawiu:  
Styczeń – czerwiec 2018 - 87 uczniów, tj. 49,15 % wszystkich uczniów  
Wrzesień – grudzień 2018 – 46 uczniów , tj. 53,48 % wszystkich uczniów

Na finansowanie zadań oświatowych Gmina Kołbaskowo przeznaczyła w 2018 r. łącznie 20.966.100,23 zł z czego 9.999,796,00 zł pochodziło z subwencji oświatowej, 818.920,39 zł z dotacji z budżetu państwa, 1.103.697,85 stanowiły środki z UE.

Z ogólnej kwoty 20.966.100,23 zł na wszystkie placówki oświatowe prowadzone przez gminę wydano 18.426.086,50 zł.

Ponadto Gmina Kołbaskowo przekazała w 2018 r. środki finansowe w kwocie 2.540.013,73 zł w formie:

- 1) Dotacji dla przedszkoli, szkół i placówek oświatowych prowadzonych na terenie gminy Kołbaskowo przez inne niż gmina Kołbaskowo osoby prawne i osoby fizyczne w kwocie 2.257.443,92 zł
- 2) Zwrotu kosztów utrzymania dla przedszkoli publicznych prowadzonych przez inny samorząd do którego uczęszczają wychowankowie będący mieszkańcami naszej gminy w kwocie 56.280,99 zł
- 3) Dotacji na sfinansowanie kosztu utrzymania wychowanków będących mieszkańcami Gminy, a przebywających w niepublicznych placówkach opiekuńczo-wychowawczych innych gmin w kwocie 226.288,82 zł

## XVII. PRZEDSZKOLA

W roku 2018 w Gminie Kołbaskowo funkcjonowały 2 przedszkola gminne:

- 1) Przedszkole w ZPO w Kołbaskowie
- 2) Przedszkole Publiczne w Przeclawiu.

Uczęszczało do nich 369 dzieci ( w tym: 185 dziewcząt i 184 chłopców).

Do ww. przedszkoli uczęszczały dzieci z następujących roczników:

- rocznik 2012 – 41 w tym: 18 dziewcząt i 23 chłopców
- rocznik 2013 - 90 w tym: 49 dziewcząt i 41 chłopców
- rocznik 2014 - 113 w tym: 54 dziewczęta i 59 chłopców
- rocznik 2015 – 116 w tym: 60 dziewcząt i 56 chłopców
- rocznik 2016 - 9 w tym: 4 dziewczęta i 5 chłopców

## RAPORT O STANIE GMINY KOŁBASKOWO W 2018 ROKU

Zatrudnienie nauczycieli w publicznych przedszkolach wg. danych na 31.12.2018 r.

Lp.	Nazwa jednostki	Liczba etatów	Liczba nauczycieli	W tym:			
				Nauczyciel dyplomowany	Nauczyciel mianowany	Nauczyciel kontraktowy	Nauczyciel stażysta
1	Przedszkole - ZPO w Kołbaskowie	12,00	12	2,00	7,00	3,00	0,00
2	Przedszkole Publiczne w Przeclawiu	19,28	20	3,00	3,28	12,00	1,00

Wydatki na 1 dziecko w przedszkolach publicznych:

- 1) Przedszkole w ZPO w Kołbaskowie 779,38 zł
- 2) Przedszkole Publiczne w Przeclawiu 619,32 zł

W 2018 roku na prowadzenie publicznych przedszkoli (dział 801 rozdział 80104) gmina wydała 2 578 370,37 zł

Ponadto na terenie Gminy Kołbaskowo, funkcjonowały 2 publiczne punkty przedszkolne:

- 1) Punkt przedszkolny w SP w Będargowie
- 2) Punkt przedszkolny w SP w Przeclawiu

Do ww. punktów przedszkolnych uczęszczało 107 dzieci (w tym 49 dziewcząt i 58 chłopców).

- rocznik 2012 - 54 w tym: 30 dziewcząt i 24 chłopców
- rocznik 2013 - 9 w tym: 0 dziewcząt i 9 chłopców
- rocznik 2014 - 9 w tym: 4 dziewczęta i 5 chłopców
- rocznik 2015 - 30 w tym: 12 dziewcząt i 18 chłopców
- rocznik 2016 - 5 w tym: 3 dziewczęta i 2 chłopców

Zatrudnienie nauczycieli w publicznych punktach przedszkolnych wg. danych na 31.12.2018r.

Lp	Nazwa jednostki	Liczba etatów	Liczba nauczycieli	W tym:			
				Nauczyciel dyplomowany	Nauczyciel mianowany	Nauczyciel kontraktowy	Nauczyciel stażysta
1	Punkt przedszkolny w SP w Będargowie	2,00	2	0,00	1,00	1,00	0,00
2	Punkt przedszkolny w SP w Przeclawiu	8,00	8	0,00	1,00	7,00	0,00

Wydatki na 1 dziecko w punktach przedszkolnych:

- 3) Punkt przedszkolny w SP w Będargowie **823,59 zł**
- 4) Punkt przedszkolny w SP w Przeclawiu **800,57 zł**

W 2018 roku na prowadzenie publicznych punktów przedszkolnych gmina wydała **916 008,41 zł.**

W gminie funkcjonował jeden Publiczny Żłobek Gminny w Przeclawiu.

Placówka ta dysponowała 63 miejscami na dzień 1 stycznia 2018 r., z czego wykorzystane były wszystkie oraz 77 miejscami na koniec roku , również wszystkie miejsca rozdysponowano. W 2018 roku na prowadzenie publicznego żłobka gmina wydała **710 621,82 zł.**

## XVIII. BIBLIOTEKA, DOMY I OŚRODKI KULTURY, KLUBY I ŚWIETLICE

W gminie w 2018 r. funkcjonowały dwie biblioteki, główna z siedzibą w Kołbaskowie oraz filia w miejscowości Przeclaw. Ilości bibliotek nie uległa zmianie. W roku 2018 nie dokonano przystosowania biblioteki (filii) do potrzeb osób niepełnosprawnych. Należy jednak nadmienić, iż placówka w Kołbaskowie jest dostosowana, już od kilku lat, do potrzeb osób poruszających się na wózkach inwalidzkich.

Księgozbiór na dzień 1 stycznia 2018 r. wynosił 10824 woluminy, zaś na koniec roku – 11908 woluminów. W przeliczeniu na 1 mieszkańca, łączna liczba woluminów wynosiła 0,9 na dzień 1 stycznia 2018 r. oraz 1 na dzień 31 grudnia 2018 r. W 2018 r. obie biblioteki zapewniły możliwość wypożyczenia płyt CD i DVD, z czego skorzystało 116 mieszkanek i mieszkańców. Zbiory audiowizualne w 2018 r. zostały wzbogacone o 48 pozycji.

Na początku roku zarejestrowano 868 czytelniczek i czytelników, zaś na koniec roku liczba ta wynosiła 905. W ciągu roku z usług poszczególnych bibliotek skorzystano 10342 razy i wypożyczono łącznie 14720 woluminów. W poprzednim roku Gminna Biblioteka Publiczna w Kołbaskowie zakupiła, do obu bibliotek:

- ze środków własnych 539 woluminów,
- z dotacji Ministerstwa Kultury i Dziedzictwa Narodowego 229 woluminów,
- 47 egzemplarzy audiobooków,
- 7 tytułów czasopism w prenumeracie rocznej,
- w darze otrzymaliśmy 316 woluminów oraz 1 audiobook.

Książki kupowane są zgodnie z potrzebami czytelników, na podstawie dezyderat zgłaszanych osobiście lub poprzez formularz zapytań dostępny na stronie internetowej biblioteki. Poza tym nabywane są pozycje z dobrymi recenzjami, wyróżnione nagrodami. Biblioteki starają się nadążać za potrzebami czytelników i na bieżąco uzupełniać księgozbiór pozycjami poszukiwanymi.

Poszczególne biblioteki zatrudniały 5 pracowników (3 bibliotekarki, dyrektor, księgową). W ciągu roku struktura zatrudnienia nie uległa zmianie.

W bibliotekach użytkowano 10 komputerów, w tym 4 komputery dostępne dla czytelników podłączone do Internetu. Katalog on-line był dostępny częściowo na ogólnym portalu szukamksiążki.pl. W dalszym ciągu trwały prace nad ukończeniem wprowadzania księgozbioru do katalogu elektronicznego i uruchomieniem systemu bibliotecznego bibliotek gminnych. W 2018 roku na stronie biblioteki dostępne były także formularze zapytań do bibliotekarza. Również obie biblioteki posiadają adresy e-mail, które były na bieżąco obsługiwane przez bibliotekarzy. Za pomocą poczty elektronicznej czytelnicy dokonywali rezerwacji, prolongaty oraz byli informowani o możliwości odbioru zamówionych książek.

W bibliotekach na terenie gminy prowadzona była przez cały ubiegły rok działalność edukacyjna, kulturalno-oświatowa i promocyjna biblioteki i czytelnictwo. Organizowane były konkursy literackie, plastyczne, lekcje biblioteczne oraz warsztaty literacko-plastyczne. Mogliśmy także oglądać różne wystawy: malarskie, rękodzieła, pokonkursowe, biograficzne i inne. W bibliotekach cyklicznie były czytane dzieciom książki. W roku 2018 udało nam się zaprosić do czytania dzieciom: strażaków z OSP w Kołbaskowie, Prezesa Pogoni Szczecin Jarosława Mrocza oraz Wioletę Jazdzewską-Stanowską i Magdalenę Klineciewicz zajmujące się dogoterapią. Gościliśmy w swoich bibliotekach autorów książek: Leszka Hermana, Artura Justyńskiego, Tomasza Sekielskiego i Mirosława Wacewicza. Odwiedził nas też Teatr Fantazja z Krakowa z autorskim wykonaniem baśni pt. „Księżniczka na ziarnku grochu”. Podczas ferii zimowych w naszych bibliotekach w Kołbaskowie i Przeclawiu odbyło się wiele ciekawych spotkań. Wszyscy uczestnicy zajęć otrzymali miłe upominki, które udało się pozyskać od sponsora. Wszystkie spotkania cieszyły się dużym zainteresowaniem. W

2018 roku biblioteka wzięła czynny udział w obchodach „Tygodnia Bibliotek”. Dzięki codziennym spotkaniom z różnymi grupami czytelników udało nam się dotrzeć do większej społeczności z naszego terenu co przełożyło się na aktywność czytelniczą.

W okresie sprawozdawczym kontynuowaliśmy akcję „Z książką do przedszkolaka”. Nasze spotkania z przedszkolakami odbywały się w Punkcie Przedszkolnym przy SP w Przecławiu, w Przedszkolu Publicznym w Kołbaskowie oraz w Przedszkolu Publicznym w Przecławiu. Oprócz regularnych wizyt w w/w przedszkolach okazjonalnie odwiedzamy inne przedszkola mieszczące się na naszym terenie. Zajęcia te skutkują zwiększeniem zainteresowania książkami najmłodszych mieszkańców naszej gminy.

Swoją działalność kontynuował również Dyskusyjny Klub Książki działający przy bibliotece w Przecławiu. Członkowie klubu chętnie czytają książki oraz dzielą się wrażeniami z przeczytanych lektur.

8 września włączyliśmy się do ogólnopolskiej akcji „Narodowe Czytanie”. Zaproszenie do wspólnego czytania w przecławskiej bibliotece przyjęli przedstawiciele władz samorządowych i mieszkańcy naszej gminy. Nasze spotkanie uświetniła ciekawa słowno-muzyczna oprawa zespołu „Siadliczanki” z Siadła Górnego.

Z okazji 100-lecia odzyskania przez Polskę niepodległości przez cały rok w obu bibliotekach odbywały się cykliczne wystawy poświęcone największym miastom naszego kraju. Natomiast w listopadzie przeprowadzono cykl zajęć dla różnych grup wiekowych na temat historii Polski.

Biblioteka przystąpiła także do projektu Instytutu Książki „Mała książka - wielki człowiek”. Akcja cieszyła się dużą popularnością wśród dzieci i ich rodziców. Dzięki temu bibliotece przybyło kilkudziesięciu nowych, małych czytelników.

W 2018 r. biblioteki gminne łącznie zorganizowały 186 różnego rodzaju zajęć i wydarzeń mających na celu promocję czytelnictwa. W wydarzeniach tych wzięło udział 2366 mieszkańców. Biblioteki poniosły w związku z tymi największymi wydarzeniami (spotkania autorskie, przedstawienie teatralne itp.) wydatki w kwocie 1004,34 zł.

W 2018 roku na prowadzenie bibliotek i upowszechnianie czytelnictwa gmina wydała 337397,41zł.

W 2018 r. Gmina przystąpiła do budowy domu kultury w Przecławiu. Pręźnie działało 12 świetlic wiejskich i środowiskowych, w tym jedna przecławska prowadzona na zlecenie Gminy przez Towarzystwo Przyjaciół Dzieci.

W 2018 r. zorganizowano następujące wydarzenia kulturalne, turystyczne i sportowe.

przeeglądy artystyczne – 1  
koncerty – 11  
imprezy turystyczne i sportowo-rekreacyjne - 5  
konkursy - 10  
warsztaty - 10

We wskazanych wydarzeniach wzięło udział ok. 2 500 mieszkank i mieszkańców. Wydarzenia te wiązały się z poniesieniem kosztów w wysokości ok. 252 281,00 zł.

## XIX. PRZEDSIĘBIORCY

Według rejestru REGON na 1 stycznia 2018 r na terenie Gminy działalność gospodarczą prowadziło 1975 podmiotów gospodarczych, głównie mikroprzedsiębiorstw.

W 2018 r. zarejestrowano w gminie Kołbaskowo 217 nowych podmiotów, wyrejestrowano zaś 127.

Według danych z rejestru REGON wśród podmiotów posiadających osobowość prawną w gminie Kołbaskowo najwięcej bo 148 stanowią spółki handlowe z ograniczoną odpowiedzialnością.

Analizując rejestr pod kątem liczby zatrudnionych pracowników można stwierdzić, że najwięcej jest podmiotów zatrudniających od 1 do 9 pracowników.

Osoby fizyczne prowadzące działalność gospodarczą (bez os. fiz. prowadzących wyłącznie indywidualne gospodarstwa rolne) według sekcji Polskiej Klasyfikacji Działalności (PKD)

Stan na 31.03.2019 r.

Kod Sekcji	Ilość działalności
<b>Sekcja A – Rolnictwo, leśnictwo, łowiectwo i rybactwo</b>	16
<b>Sekcja B – Górnictwo i wydobywanie</b>	0
<b>Sekcja C – Przetwórstwo przemysłowe</b>	148
<b>Sekcja D – Wytwarzanie i zaopatrywanie w energię elektryczną, gaz, parę wodną, gorącą wodę i powietrze do układów klimatyzacyjnych</b>	0
<b>Sekcja E – Dostawa wody; gospodarowanie ściekami i odpadami oraz działalność związana z rekultywacją</b>	1
<b>Sekcja F – Budownictwo</b>	234
<b>Sekcja G – Handel hurtowy i detaliczny; naprawa pojazdów samochodowych, włączając motocykle</b>	368
<b>Sekcja H – Transport i gospodarka magazynowa</b>	120
<b>Sekcja I – Działalność związana z zakwaterowaniem i usługami gastronomicznymi</b>	46
<b>Sekcja J – Informacja i komunikacja</b>	73
<b>Sekcja K – Działalność finansowa i ubezpieczeniowa</b>	57
<b>Sekcja L – Działalność związana z obsługą rynku nieruchomości</b>	40
<b>Sekcja M – Działalność profesjonalna, naukowa i techniczna</b>	215
<b>Sekcja N – Działalność w zakresie usług administrowania i działalność wspierająca</b>	65
<b>Sekcja O – Administracja publiczna i obrona narodowa; obowiązkowe zabezpieczenia społeczne</b>	0
<b>Sekcja P – Edukacja</b>	45
<b>Sekcja Q – Opieka zdrowotna i pomoc społeczna</b>	189
<b>Sekcja R – Działalność związana z kulturą, rozrywką i rekreacją</b>	15
<b>Sekcja S – Pozostała działalność usługowa</b>	74
<b>Sekcja U – Organizacje i zespoły eksterytorialne</b>	0
<b>Suma</b>	<b>1706</b>


W 2018 r. złożono w Urzędzie Gminy Kołbaskowo 108 wniosków o zawieszenie wykonywania działalności gospodarczej.

W 2018 r. złożono w Urzędzie Gminy Kołbaskowo 61 wniosków o wznowienie wykonywania działalności gospodarczej.

W urzędzie gminy nie wydzielono odrębnej komórki organizacyjnej w zakresie rozwoju przedsiębiorczości, współpracy i pomocy przedsiębiorcom. Realizacja zadań w tym zakresie, zgodnie z regulaminem organizacyjnym Urzędu Gminy należała do zadań Samodzielnego Stanowiska ds. Działalności Gospodarczej i Transportu, a zadania dotyczące między innymi ładu i planowania przestrzennego do Referatu Gospodarki Nieruchomościami i Ładu Przestrzennego. Do udzielania informacji w zakresie możliwości inwestycyjnych upoważniona była również ta komórka organizacyjna. W gminie funkcjonowała uchwała o pomocy de minimis przedsiębiorcom, która umożliwiała przedsiębiorcom skorzystanie ze zwolnień w podatku od nieruchomości.

Dzięki sprawnemu działaniu urzędu gminy na terenie Gminy Kołbaskowo lokowali się i lokują nowi przedsiębiorcy.

Gmina w ofercie sprzedaży nieruchomości nadal posiada tereny inwestycyjne:





## XX. OCHRONA ŚRODOWISKA I GOSPODARKA KOMUNALNA

Na terenie Gminy Kołbaskowo nie ma punktów pomiaru dla pyłu PM10. W gminie nie funkcjonują zakłady szczególnie uciążliwe dla środowiska. Z oczyszczalni ścieków komunalnych korzystało na początku 2018 r. 99,5 % mieszkań, zaś pod koniec – 99,51 %, w tym na wsi – 100 %. W 2018 r. udział ścieków oczyszczonych w ściekach wymagających oczyszczenia wynosił 100 %. W celu polepszenia warunków środowiskowych, w których żyją mieszkańcy gmina podjęła działania związane z rozbudową sieci ścieżek rowerowych, rozwoju komunikacji publicznej oraz budowy odnawialnych źródeł energii.

### Gospodarka odpadami komunalnymi na terenie Gminy Kołbaskowo

Od 1 lipca 2013 roku gminy przejęły zadanie dot. gospodarowania odpadami komunalnymi, w związku z czym Gmina Kołbaskowo zorganizowała przetargi na odbiór i zagospodarowanie odpadów komunalnych. W 2013 r. firma Sita Jantra Sp. z o.o (obecnie Suez Jantra Sp. z o.o.) wygrała przetarg i w kolejnych latach rozpoczęła współpracę z Gminą Kołbaskowo. Ostatni przetarg odbył się w 2016 r. gdzie kolejny raz Suez Jantra Sp. z o.o przygotowała najlepszą ofertę. Umowa została podpisana na okres 3 lat od 1 sierpnia 2016 r. do 30 lipca 2019 r. Na podstawie zawartej umowy na odbiór i zagospodarowanie odpadów komunalnych powstających na nieruchomościach zamieszkałych na terenie gminy Kołbaskowo w 2018 r. wykonawca zobowiązany został do przekazywania odebranych odpadów komunalnych, odpadów zielonych oraz pozostałości z sortowania odpadów komunalnych do regionalnej instalacji przetwarzania odpadów komunalnych wskazanej w „Planie Gospodarki Odpadami dla Województwa Zachodniopomorskiego na lata 2016-2022 z uwzględnieniem perspektywy na lata 2023-2028”, oraz do przekazywania selektywnie zebranych odpadów.

Na przestrzeni lat opłata za gospodarowanie odpadami komunalnymi się nie zmieniła. W zabudowie jednorodzinnej opłatę określa się od ilości osób w gospodarstwie domowym, w tym wypadku miesięczną opłatę (określoną w złożonej deklaracji dot. opłaty za gospodarowanie odpadami komunalnymi) uiszcza na rzecz Gminy Kołbaskowo właściciel nieruchomości.

W zabudowie wielorodzinnej opłata określana jest na podstawie ilości zużytej wody. Natomiast dla nieruchomości rekreacyjnych określono ryczałtową stawkę roczną.

W ramach opłaty Gmina Kołbaskowo zapewnia pojemniki służące do zbierania zmieszanych odpadów komunalnych:

- 1) dla wszystkich nieruchomości zamieszkałych;
- 2) dla domków letniskowych oraz innych nieruchomości wykorzystywanych na cele rekreacyjno-wypoczynkowe;

oraz zapewnia worki do selektywnej zbiórki odpadów komunalnych

- 1) dla zabudowy jednorodzinnej i zagrodowej;
- 2) dla domków letniskowych oraz innych nieruchomości wykorzystywanych na cele rekreacyjno-wypoczynkowe.

Gmina Kołbaskowo, z terenu nieruchomości zamieszkałych, nieruchomości niezamieszkałych, na których znajdują się domki letniskowe oraz innych nieruchomości wykorzystywanych na cele rekreacyjno-wypoczynkowe, wykorzystywanych jedynie przez część roku bezpośrednio z nieruchomości odbiera w każdej ilości:

- 1) zebrane w pojemnikach odpady komunalne zmieszane;
- 2) zebrane selektywnie w pojemnikach lub workach odpady z:
  - a) papieru i tektury,
  - b) metalu,
  - c) tworzyw sztucznych,
  - d) szkła,

- e) opakowań wielomateriałowych,
- f) odpadów komunalnych ulegających biodegradacji, w tym odpadów opakowaniowych ulegających biodegradacji oraz odpady zielone.

Odpady z papieru, metalu, tworzywa sztucznego, szkła i opakowań wielomateriałowych oraz odpadów komunalnych ulegających biodegradacji, w tym odpadów opakowaniowych ulegających biodegradacji, są gromadzone:

1) w workach lub pojemnikach w zabudowie jednorodzinnej i zagrodowej, domkach letniskowych oraz innych nieruchomościach wykorzystywanych na cele rekreacyjno-wypoczynkowe;

2) w pojemnikach na terenie pozostałych nieruchomości zamieszkałych.

Częstotliwość odbioru odpadów komunalnych następuje:

1. Z terenu zabudowy zagrodowej i jednorodzinnej:

a) odpady zmieszane niesegregowane - 1 raz w tygodniu,

b) zbierane selektywnie:

- papier i tektura - 1 raz na dwa tygodnie,

- szkło bezbarwne i kolorowe - 1 raz na dwa tygodnie,

- metale, tworzywa sztuczne, opakowania wielomateriałowe - 1 raz na dwa tygodnie,

c) odpady biodegradowalne - 1 raz w tygodniu w okresie od kwietnia do listopada, natomiast 1 raz w miesiącu w okresie grudzień - marzec.

2. Z terenu zabudowy wielorodzinnej:

a) odpady zmieszane - dwa razy w tygodniu,

b) zbierane selektywnie:

- papier i tektura - 1 raz w tygodniu,

- metale, tworzywa sztuczne, opakowania wielomateriałowe - 1 raz w tygodniu,

- szkło - 1 raz na dwa tygodnie,

c) odpady biodegradowalne - 1 raz w tygodniu w okresie kwiecień - listopad, natomiast 1 raz w miesiącu w okresie grudzień - marzec.

3. Z domków letniskowych oraz innych nieruchomości wykorzystywanych na cele rekreacyjno-wypoczynkowe:

1) w okresie od maja do października:

a) odpady zmieszane - 1 raz na dwa tygodnie,

b) zbierane selektywnie:

- papier i tektura,

- szkło,

- metale, tworzywa sztuczne, opakowania wielomateriałowe - 1 raz na dwa tygodnie,

c) odpady biodegradowalne - 1 raz na dwa tygodnie;

2) w okresie od listopada do kwietnia:

a) odpady zmieszane - 1 raz w miesiącu,

b) zbierane selektywnie:

- papier i tektura - 1 raz na dwa miesiące,

- szkło - 1 raz na dwa miesiące,

- metale, tworzywa sztuczne, opakowania wielomateriałowe - 1 raz na dwa miesiące,

c) odpady biodegradowalne - 1 raz na dwa miesiące.

**Odpady wielkogabarytowe** są odbierane z wyznaczonych przez gminę miejsc:

1) dwa razy w roku z terenu całej Gminy Kołbaskowo z podstawionych kontenerów;

2) 1 raz na kwartał w roku kalendarzowym z zabudowy wielorodzinnej, w formie tzw. „wystawki”.

Terminy i miejsca zbiórki tych odpadów, podane są do publicznej wiadomości poprzez ogłoszenia na tablicach ogłoszeń oraz na stronie internetowej Urzędu Gminy Kołbaskowo, poza zbiórką wymienione odpady są przyjmowane w Punkcie Selektywnej Zbiórki Odpadów Komunalnych (PSZOK).

**Przeterminowane leki** są zbierane w punktach aptecznych zlokalizowanych na terenie Gminy Kołbaskowo oraz w Punkcie Selektywnej Zbiórki Odpadów Komunalnych.

**Zużyte baterie i akumulatory** inne niż przemysłowe i samochodowe są odbierane z punktów zbiórki zlokalizowanych na terenie placówek oświatowych, Urzędu Gminy lub z Punktu Selektywnej Zbiórki Odpadów Komunalnych.

**Odpady elektryczne i elektroniczne** są zbierane w Punkcie Selektywnej Zbiórki Odpadów Komunalnych.

**W Punkcie Selektywnej Zbiórki Odpadów Komunalnych (PSZOK)** nieodpłatnie w ramach opłaty za gospodarowanie odpadami komunalnymi przyjmowane są, dostarczane przez mieszkańców Gminy Kołbaskowo odpady komunalne zebrane w sposób selektywny :

- 1) papier i tektura - w każdej ilości;
- 2) metal - w każdej ilości;
- 3) tworzywa sztuczne - w każdej ilości;
- 4) szkło - w każdej ilości;
- 5) opakowania wielomateriałowe, - w każdej ilości;
- 6) tekstylia i odzież - w każdej ilości;
- 7) zużyte sprzęty elektryczne i elektroniczne - w każdej ilości;
- 8) odpady wielkogabarytowe - w każdej ilości;
- 9) odpady zielone - w każdej ilości;
- 10) zużyte opony - w każdej ilości;
- 11) zużyte baterie i akumulatory - w każdej ilości;
- 12) Przetknięte leki i chemikalia (farby, rozpuszczalniki, oleje odpadowe) - w każdej ilości;
- 13) odpady budowlano-remontowe z drobnych remontów oraz odpady rozbiórkowe, które powstają w wyniku prowadzenia drobnych robót, które nie wymagają pozwolenia na budowę, ani zgłoszenia zamiaru prowadzenia robót do administracji budowlano - architektonicznej - przyjmowana ilość do 1000 kg od jednego gospodarstwa domowego na rok.

## 2. Ilość odpadów wytwarzanych na terenie Gminy

Na podstawie sprawozdań otrzymanych od firm odbierających odpady komunalne od właścicieli nieruchomości z terenu Gminy Kołbaskowo w roku 2018 odebrano następujące odpady:

### a) Informacja o odebranych odpadach komunalnych nieulegających biodegradacji

Nazwa i adres instalacji, do której zostały przekazane odpady komunalne	Kod odebranych odpadów komunalnych	Rodzaj odebranych odpadów komunalnych	Masa odebranych odpadów komunalnych [Mg]	Sposób zagospodarowania odebranych odpadów komunalnych
RIPOK - składowisko odpadów innych niż niebezpieczne i obojętne w m. Mirowo, gm. Rymań, Mirowo 14, 78-125	200399	Odpady komunalne niewymienione w innych podgrupach	5,540	D5
Suez Jantra sp. z o.o. - RDF, Mirowo 14, 78-125 Rymań,	200307	Odpady wielkogabarytowe	351,213	D5
Zakład Termicznego Unieszkodliwiania Odpadów w Szczecinie, ul. Logistyczna 22, 70-608 Szczecin	200301	Niesegregowane (zmieszane) odpady komunalne	24,380	R1

RAPORT O STANIE GMINY KOŁBASKOWO W 2018 ROKU

RIPOK - Suez Jantra sp. z o.o.- Instalacja mechaniczno-biologicznego przetwarzania, Szczecin	200301	Niesegregowane (zmieszane) odpady komunalne	4225,331	R12
RIPOK - ZOiSOK w Leśnie Górnym - Instalacja mechaniczno- biologicznego przetwarzania	200301	Niesegregowane (zmieszane) odpady komunalne	46,520	R12
RIPOK – Remondis Szczecin sp. Z o.o. – Instalacja mechaniczno-biologicznego przetwarzania	200301	Niesegregowane (zmieszane) odpady komunalne	407,160	R12
EMKA S.A. – instalacje do termicznego przekształcania odpadów	200132	Leki inne niż wymienione w 20 01 31	0,268	R4
RIPOK - składowisko odpadów innych niż niebezpieczne i obojętne Myślibórz	170904	Zmieszane odpady z budowy, remontów i demontażu inne niż wymienione w 17 09 01, 17 09 02, 17 09 03	18,385	D5
RIPOK - składowisko odpadów innych niż niebezpieczne i obojętne w m. Łęczyca	170904	Zmieszane odpady z budowy, remontów i demontażu inne niż wymienione w 17 09 01, 17 09 02, 17 09 03	17,990	D5
RIPOK - składowisko odpadów innych niż niebezpieczne i obojętne w m. Dalsze	170604	Materiały izolacyjne inne niż wymienione w 17 06 01 i 17 06 03	0,100	D5
RIPOK - składowisko odpadów innych niż niebezpieczne i obojętne w m. Łęczyca,	170604	Materiały izolacyjne inne niż wymienione w 17 06 01 i 17 06 03	0,531	D5
Tom sp. z o.o., Miła	170405	Żelazo i stal	12,750	R12
RIPOK - składowisko odpadów innych niż niebezpieczne i obojętne w m. Łęczyca	170202	Szkło	0,446	D5

RAPORT O STANIE GMINY KOŁBASKOWO W 2018 ROKU

RIPOK - składowisko odpadów innych niż niebezpieczne i obojętne gm. Rymań, Mirowo	170107	Zmieszane odpady z betonu, gruzu ceglanego, odpadowych materiałów ceramicznych i elementów wyposażenia inne niż wymienione w 17 01 06	15,920	R5
RIPOK - składowisko odpadów innych niż niebezpieczne i obojętne gm. Stara Dąbrowa, Łęczycza	170107	Zmieszane odpady z betonu, gruzu ceglanego, odpadowych materiałów ceramicznych i elementów wyposażenia inne niż wymienione w 17 01 06	15,221	R5
RIPOK - składowisko odpadów innych niż niebezpieczne i obojętne w gm. Stara Dąbrowa, Łęczycza	170103	Odpady innych materiałów ceramicznych i elementów wyposażenia	20,497	R5
RIPOK - składowisko odpadów innych niż niebezpieczne i obojętne w gm. Stara Dąbrowa, Łęczycza	170102	Gruz ceglany	5,141	R5
KML sp. z o.o. - Kruszarka, Klonowica 5, 71-241 Szczecin,	170101	Odpady betonu oraz gruz betonowy z rozbiórek i remontów	6,580	R12
	170101	Odpady betonu oraz gruz betonowy z rozbiórek i remontów	1,420	Przekazanie osobom fizycznym
REMONDIS Glass Recycling Polska Sp. z o.o. - Zakład przerobu stłuczki szklanej, Piła	150107	Opakowania ze szkła	154,679	R5
Remondis Szczecin sp. z o.o. - Sortownia odpadów ze zbiórki selektywnej, Janiny Smoleńskiej, Szczecin,	150106	Zmieszane odpady opakowaniowe	4,530	R12
Suez Jantra sp. z o.o. - Sortownia, Szczecin	150106	Zmieszane odpady opakowaniowe	49,326	R12
ZOiSOK w Leśnie Górnym - Sortownia	150106	Zmieszane odpady opakowaniowe	0,220	R12
ELANA PET sp. z o.o. - Linia technologiczna STFP Toruń	150102	Opakowania z tworzyw sztucznych	3,810	R3
Remondis Szczecin sp. Z o.o. - Sortownia odpadów ze zbiórki selektywnej	150102	Opakowania z tworzyw sztucznych	18,810	R12

RAPORT O STANIE GMINY KOŁBASKOWO W 2018 ROKU

Remondis Szczecin sp. Z o.o. – Sortownia odpadów ze zbiórki selektywnej	150102	Opakowania z tworzyw sztucznych	0,070	R3
Suez Jantra sp. z o.o. - Sortownia, Księżnej Szczecin	150102	Opakowania z tworzyw sztucznych	105,798	R12
Tanker sp. z o.o. - młyn rozdrabniający, Pęzino,	150102	Opakowania z tworzyw sztucznych	0,450	R3

<b>Informacja o selektywnie odebranych odpadach komunalnych ulegających biodegradacji</b>				
Nazwa i adres instalacji do której zostały przekazane odpady komunalne ulegające biodegradacji	Kod odebranych odpadów komunalnych ulegających biodegradacji	Rodzaj odebranych odpadów komunalnych ulegających biodegradacji	Masa odebranych odpadów komunalnych ulegających biodegradacji [Mg]	Sposób zagospodarowania odebranych odpadów komunalnych ulegających biodegradacji
Suez Jantra sp. z o.o. - Sortownia, Szczecin,	200302	Odpady z targowisk	31,180	R12
RIPOK - Suez Jantra sp. z o.o., ZZO w Mirowie - Kompostownia	200201	Odpady ulegające biodegradacji	40,245	R3
Suez Jantra sp. z o.o. - Kompostownia, Szczecin,	200201	Odpady ulegające biodegradacji	147,940	R3
ZOiSOK w Leśnie Górnym - Kompostownia	200201	Odpady ulegające biodegradacji	3,220	R3
ZOiSOK w Leśnie Górnym - Kompostownia	200108	Odpady kuchenne ulegające biodegradacji	51,680	R3
Apis s.j. - instalacja do produkcji papieru, Chodecz	150101	Opakowania z papieru i tektury	9,160	R3

RAPORT O STANIE GMINY KOŁBASKOWO W 2018 ROKU

Mondi Świecie S.A., Świecie	150101	Opakowania z papieru i tektury	6,210	R3
Propapier PM2 GmbH, Eisenhüttenstadt, Niemcy	150101	Opakowania z papieru i tektury	0,350	R3
Remondis Szczecin sp. Z o.o. – Sortownia odpadów ze zbiórki selektywnej	150101	Opakowania z papieru i tektury	18,810	R12
Suez Jantra sp. z o.o. - Sortownia Szczecin,	150101	Opakowania z papieru i tektury	152,609	R12

**Odpady zebrane w Punkcie Selektywnej Zbiórki Odpadów Selektywnych w 2018 roku:**

Kod zebranych odpadów komunalnych	Rodzaj zebranych odpadów komunalnych	Masa zebranych odpadów komunalnych [Mg]
20 01 36	Zużyte urządzenia elektryczne i elektroniczne inne niż wymienione w 20 01 21, 20 01 23 i 20 01 35	2,413
20 01 35*	Zużyte urządzenia elektryczne i elektroniczne inne niż wymienione w 20 01 21 i 20 01 23 zawierające	2,607
20 02 01	Odpady ulegające biodegradacji	5,362
20 01 11	Tekstylia	3,760
17 01 07	Zmieszane odpady z betonu, gruzu ceglanego, odpadowych materiałów ceramicznych i elementów wyposażenia inne niż wymienione w 17 01 06	30,640
20 03 07	Odpady wielkogabarytowe	41,779
20 01 34	Baterie i akumulatory inne niż wymienione w 20 01 33	0,030
20 01 32	Leki inne niż wymienione w 20 01 31	0,009

16 01 03	Zużyte opony	6,440
20 01 27*	Farby, tusze, farby drukarskie, kleje, lepiszcze I żywice zawierające substancje niebezpieczne	1,220
15 01 10*	Opakowania zawierające pozostałości substancji niebezpiecznych lub nimi	0,030
15 01 07	Opakowania ze szkła	1,531
15 01 06	Zmieszane odpady opakowaniowe	1,757
15 01 02	Opakowania z tworzyw sztucznych	1,487
15 01 01	Opakowania z papieru I tektury	2,691

**Ocena możliwości technicznych i organizacyjnych Gminy w zakresie gospodarowania odpadami komunalnymi.**

**Możliwość przetwarzania zmieszanych odpadów komunalnych, odpadów zielonych oraz pozostałości z sortowania odpadów komunalnych przeznaczonych do składowania**

Na terenie Gminy Kołbaskowo nie ma możliwości przetwarzania odpadów komunalnych. Zgodnie z Planem Gospodarki Odpadami dla Województwa Zachodniopomorskiego na lata 2016–2022 z uwzględnieniem perspektywy na lata 2023-2028 dla Gminy Kołbaskowo wyznaczono instalacje do przetwarzania odpadów komunalnych.

W 2018r. nie składowano w procesie D5 zmieszanych odpadów komunalnych (20 03 01), odpadów zielonych (20 02 01) oraz pozostałości z sortowania odpadów (19 12 12). Odebrane od właścicieli nieruchomości położonych w granicach administracyjnych Gminy Kołbaskowo zmieszane odpady komunalne, zielone oraz pozostałości z sortowania odpadów komunalnych przeznaczonych do składowania zostały dostarczone przez uprawniony pomiot do regionalnych instalacji przetwarzania odpadów komunalnych.

Nazwa i adres instalacji, do której zostały przekazane odpady komunalne	Kod odpadów	Nazwa odpadów
Zakład Odzysku i Składowania Odpadów Komunalnych Leśno Górne	20 03 01	Nieselegrowane (zmieszane) odpady komunalne
	20 02 01	Odpady ulegające biodegradacji (zielone)



RIPOK- Suez Jantra Sp. z o.o. Szczecin	20 03 01	Niesegregowane (zmieszane) odpady komunalne
	20 02 01	Odpady ulegające biodegradacji (zielone)
RIPOK- Remondis Szczecin	20 03 01	Niesegregowane (zmieszane) odpady komunalne
Zakład Termicznego Unieszkodliwiania Odpadów w Szczecinie	20 03 01	Niesegregowane (zmieszane) odpady komunalne
RIPOK- Suez Jantra Sp. z o.o. ZZO w Mirowie	20 02 01	Odpady ulegające biodegradacji (zielone)

#### **Potrzeby inwestycyjne związane z gospodarowaniem odpadów komunalnych**

Z uwagi na brak potrzeb w analizowanym okresie w Gminie Kołbaskowo nie realizowano inwestycji związanych z gospodarowaniem odpadami komunalnymi. W analizowanym okresie nie stwierdzono braku umów na odbiór odpadów z nieruchomości nie objętych systemem gospodarowania odpadami komunalnymi przez Gminę Kołbaskowo.

#### **Poziom ograniczenia masy odpadów komunalnych ulegających biodegradacji**

Zgodnie z Rozporządzeniem Ministra Środowiska z dnia 15 grudnia 2017 r. w sprawie ograniczenia poziomów masy odpadów komunalnych ulegających biodegradacji, poziom ograniczenia masy odpadów komunalnych ulegających biodegradacji przekazywanych do składowania wynosi 40%.

Poziom ograniczenia masy odpadów komunalnych ulegających biodegradacji przekazanych do składowania został osiągnięty i wyniósł 0 %.

Gminie Kołbaskowo udało się ograniczyć masę odpadów ulegających biodegradacji kierowaną do składowania poprzez wysegregowanie i odbiór tych odpadów „u źródła”.

#### **Poziom recyklingu i przygotowania do ponownego użycia i odzysku innymi metodami niektórych frakcji odpadów komunalnych**

Poziom recyklingu, przygotowania do ponownego użycia papieru, metalu, tworzyw sztucznych i szkła w poszczególnych latach do 31.12.2020 r. został określony w załączniku do rozporządzenia Ministra Środowiska z dnia 14 grudnia 2016 r. w sprawie poziomów recyklingu, przygotowania do ponownego użycia i odzysku innymi metodami niektórych frakcji odpadów komunalnych (Dz. U. z 2016 r. poz. 2167).

	Poziom recyklingu i przygotowania do ponownego użycia [%]								
	2012 r.	2013 r.	2014 r.	2015 r.	2016 r.	2017 r.	2018 r.	2019 r.	2020 r.
<b>Papier, metal tworzywa sztuczne, szkło</b>	10	12	14	16	18	20	30	40	50

Osiągnięty za rok 2018 poziom recyklingu i przygotowania do ponownego użycia odpadów zbieranych w sposób selektywny papieru, metali, tworzyw sztucznych, szkła i odpadów wielomateriałowych wyniósł 45 % i jest wyższy od wymaganego rozporządzeniem.

**Poziom recyklingu przygotowania do ponownego użycia i odzysku innymi metodami niż niebezpieczne odpadów budowlanych i rozbiórkowych**

Poziom recyklingu, przygotowania do ponownego użycia i odzysku innymi metodami innych niż niebezpieczne odpadów budowlanych i rozbiórkowych w poszczególnych latach do 31.12.2020 r. został określony w załączniku do rozporządzenia Ministra Środowiska z dnia 14 grudnia 2016 r. w sprawie poziomów recyklingu, przygotowania do ponownego użycia i odzysku innymi metodami niektórych frakcji odpadów komunalnych (Dz. U. z 2016 r. poz. 2167).

	Poziom recyklingu, przygotowania do ponownego użycia i odzysku innymi metodami [%]								
	2012 r.	2013 r.	2014 r.	2016 r.	2016 r.	2017 r.	2018 r.	2019 r.	2020 r.
<b>Inne niż niebezpieczne odpady budowlane</b>	30	36	38	40	42	45	50	60	70

Gmina Kołbaskowo osiągnęła poziom recyklingu przygotowania do ponownego użycia i odzysku innymi metodami innych niż niebezpieczne odpadów budowlanych i rozbiórkowych na poziomie 74,28%.

**Koszty obsługi systemu.**

W roku 2018 r. koszty gospodarki odpadami komunalnymi kształtowały się następująco:

	Nazwa	Wykonanie w PLN
1	Wynagrodzenia osób wykonujących zadania związane z prowadzeniem systemu	178 961,67
3	Zakup usług związanych z gospodarowaniem odpadów	2 128 434,67
4	Obsługa i utrzymanie PSZOK, energia, woda	107 499,03
5	RAZEM WYDATKI *	2 414 895,37

\*Części kosztów ponoszonych na obsługę administracyjną systemu w chwili obecnej nie można oszacować z uwagi na to, że koszty korespondencji, zakupu materiałów biurowych, tonerów, itp. nie są wyodrębniane z ogólnych wydatków urzędu.

Roczna analiza stanu gospodarki odpadami komunalnymi za rok 2018 na terenie Gminy Kołbaskowo pokazuje, iż system gospodarki odpadami komunalnymi na terenie Gminy Kołbaskowo funkcjonuje prawidłowo i z roku na rok jest dostosowywany do potrzeb mieszkańców. System działa w oparciu o obowiązujące w tym zakresie przepisy prawa.

Gmina wywiązuje się z narzuconego ustawowo obowiązku osiągnięcia wymaganych prawem poziomów:

- ograniczenia masy odpadów ulegających biodegradacji przekazywanych do składowania,
- recyklingu, przygotowania do ponownego użycia papieru, metalu, tworzyw sztucznych i szkła,
- recyklingu, przygotowania do ponownego użycia i odzysku innymi metodami innych niż niebezpieczne odpadów budowlanych i rozbiórkowych.

Odebrane od właścicieli nieruchomości zamieszkałych i niezamieszkałych położonych w granicach administracyjnych Gminy Kołbaskowo zmieszane odpady komunalne, odpady zielone oraz pozostałości z sortowania odpadów komunalnych przeznaczonych do składowania dostarczane są bezpośrednio do regionalnych instalacji przetwarzania odpadów komunalnych przez podmiot uprawniony. Selektywnie zebrane odpady komunalne są natomiast przekazywane do instalacji odzysku i unieszkodliwiania zgodnie z hierarchią postępowania z odpadami określoną w obowiązujących przepisach prawa m.in. ustawie o odpadach z dnia 14 grudnia 2012 (Dz.U z 2018 poz. 21 z późn. zm.).

Punkt Selektywnej Zbiórki Odpadów Komunalnych (PSZOK) w Smolecinie, który funkcjonuje już od 2014 roku cieszy się dużym zainteresowaniem wśród mieszkańców, którzy w ramach uiszczanej opłaty za gospodarowanie odpadami komunalnymi mogą oddać bezpłatnie odpady problemowe i niebezpieczne. Dzięki utworzeniu PSZOK udało się zlikwidować dzikie wysypiska. Na początku 2018 r. w gminie zlokalizowano i usunięto 2 dzikie wysypiska odpadów komunalnych. Dzikie wysypiska, znajdowały się w Smolecinie i Przecławiu.

Nadal najważniejszymi do zrealizowania zadaniami dla Gminy Kołbaskowo na lata następne, jest uświadamianie mieszkańców gminy w zakresie gospodarowania odpadami komunalnymi w celu ograniczenia ilości wytwarzanych odpadów komunalnych oraz racjonalnego sortowania odpadów w celu osiągnięcia określonych poziomów odzysku i recyklingu w normach wyznaczonych przez Unię Europejską oraz czynności kontrolne, sprawdzające właścicieli nieruchomości pod kątem prawidłowej segregacji odpadów.

**Odpady wielkogabarytowe** z wyłączeniem zużytego sprzętu elektrycznego i elektronicznego oraz odpadów budowlanych i remontowych od **1 sierpnia 2019** roku będą odbierane z wyznaczonych przez gminę:

- a) cztery razy w roku w zabudowie jednorodzinnej lub zagrodowej,
- b) sześć razy w roku z terenu pozostałych nieruchomości zamieszkałych.

Terminy odbioru tych odpadów, podane będą do publicznej wiadomości poprzez ogłoszenia na tablicach ogłoszeń oraz na stronie internetowej Urzędu Gminy Kołbaskowo, poza zbiórką wymienione odpady są przyjmowane w Punkcie Selektywnej Zbiórki Odpadów Komunalnych (PSZOK). Odpady wielkogabarytowe należy wystawić jeden dzień przed terminem uzgodnionym z podmiotem realizującym odbiór odpadów.

### Informacja o wysokości opłat za gospodarowanie odpadami komunalnymi

<b>I. Opłaty dla gospodarstw domowych wynoszą:</b>
<b>1. przy zbiórce odpadów w sposób selektywny:</b>
1) zamieszkiwane przez 1 osobę – 12,00 zł,
2) zamieszkiwane przez 2 osoby – 24,00 zł,
3) zamieszkiwane przez 3 osoby – 35,00 zł,
4) zamieszkiwane przez 4 osoby – 45,00 zł,
5) zamieszkiwane przez 5 osób – 50,00 zł,
6) zamieszkiwane przez 6 i więcej osób – 54,00 zł,
<b>2. przy zbiórce odpadów w sposób nieselektywny:</b>
1) zamieszkiwane przez 1 osobę – 17,00 zł,
2) zamieszkiwane przez 2 osoby – 34,00 zł,
3) zamieszkiwane przez 3 osoby – 49,00 zł,
4) zamieszkiwane przez 4 osoby – 63,00 zł,
5) zamieszkiwane przez 5 osób – 70,00 zł,
6) zamieszkiwane przez 6 i więcej osób – 76,00 zł.
<b>II. Opłaty dla zabudowy wielorodzinnej wynoszą:</b>
a) przy zbiórce odpadów w sposób nieselektywny – 7,05 zł za 1 m <sup>3</sup> wody zużywanej na danej nieruchomości,
b) przy zbiórce odpadów w sposób selektywny – 4,50 zł za 1 m <sup>3</sup> wody zużywanej na danej nieruchomości.
<b>III. Opłaty dla nieruchomości niezamieszkałych, na których znajdują się domki letniskowe, lub innych nieruchomości wykorzystywanych na cele rekreacyjno-wypoczynkowe wykorzystywanych jedynie przez część roku wynoszą:</b>
a) przy zbiórce odpadów w sposób nieselektywny – 150,00 zł,
b) przy zbiórce odpadów w sposób selektywny – 100,00 zł.

## XXI.PLANOWANIE PRZESTRZENNE

Na początku 2018 r. miejscowymi planami zagospodarowania przestrzennego objętych było 23,06% powierzchni gminy, a na koniec roku 23,25%. Podjętych zostało 15 uchwał o przystąpieniu do zmiany miejscowego planu zagospodarowania przestrzennego, uchwalono 3 zmiany planów oraz 1 plan zagospodarowania przestrzennego.

### Wykaz uchwał podjętych w sprawie planowania przestrzennego w 2018r.

Uchwała w sprawie przystąpienia do zmiany miejscowych planów:

1. Nr XLI/429/2018 z 19.03.2018 r. – teren w obrębie Barnisław,
2. Nr XLII/445/2018 z 23.04.2018 r. – teren w obrębie Kamieniec,
3. Nr XLV/479/2018 z 10.07.2018 r. – teren w obrębie Kołbaskowo,
4. Nr XLV/480/2018 z 10.07.2018 r. – teren w obrębie Kurów,
5. Nr XLV/481/2018 z 10.07.2018 r. – teren w obrębie Rajkowo,
6. Nr XLVI/489/2018 z 17.09.2018 r. – teren w obrębie Ustowo,
7. Nr XLVI/490/2018 z 17.08.2018 r. – teren w obrębie Kamieniec,
8. Nr XLVI/491/2018 z 17.09.2018 r. – teren w obrębie Moczyły,
9. Nr XLVII/505/2018 z 15.10.2018 r. – teren w obrębie Ustowo,
10. Nr II/33/2018 z 21.12.2018 r. – teren w obrębie Rajkowo,
11. Nr II/32/2018 z 21.12.2018 r. – teren w obrębie Warzymice,
12. Nr II/31/2018 z 21.12.2018 r. – teren w obrębie Warzymice,
13. Nr II/30/2018 z 21.12.2018 r. – teren w obrębie Warzymice,
14. Nr II/29/2018 z 21.12.2018 r. – teren w obrębie Warzymice,
15. Nr II/28/2018 z 21.12.2018 r. – teren w obrębie Warzymice,

Uchwały w sprawie uchwalenia miejscowego planu:

- 1) Nr XLIV/467/2018 z 25.06.2018 r. – teren w obrębie Ostoja i Przylep

Uchwały w sprawie uchwalenia zmiany miejscowego planu:

- 1) Nr XXXIX/414/2018 z 29.01.2018 r. – teren w obrębie Ustowo,
- 2) Nr II/34/2018 z 21.12.2018 r. – teren w obrębie Barnisław.

W 2018 r. wydano 23 decyzje o ustaleniu lokalizacji inwestycji celu publicznego. Inwestycje te dotyczyły budowy sieci wodnej, kanalizacyjnej, deszczowej, gazowej; ścieżki rowerowej, stacji uzdatniania wody, stacji elektroenergetycznej. W poprzednim roku wydano 89 decyzji o warunkach zabudowy, w tym 7 decyzji dotyczących zabudowy mieszkaniowej wielorodzinnej, 53 decyzje dotyczące zabudowy mieszkaniowej jednorodzinnej oraz 12 decyzji dotyczących zabudowy usługowej, 17 decyzji dotyczących .

Ostatnia aktualizacja Studium kierunków rozwoju i zagospodarowania przestrzennego Gminy Kołbaskowo miała miejsce w 2015 roku, w związku z powyższym nie podjęto działań zmierzających do jego zmiany.

Podstawowym problem z dziedziny planowania przestrzennego był i jest brak zgody Ministerstwa Rolnictwa na zmianę przeznaczenia gruntów w planach miejscowych procedowanych przez Gminę, co znacznie utrudnia rozwój gospodarczy Gminy.

## XXII. SPRAWY ADMINISTRACYJNE

W 2018 r. przeciętny czas oczekiwania na wydanie dowodu osobistego wynosił na dzień 1 stycznia 2018 r. 21 dni, a na dzień 31 grudnia 2018 r. również 21 dni, a przeciętny czas oczekiwania na decyzję o warunkach zabudowy wynosił 60 dni.

W poprzednim roku zatrudnienie w urzędzie gminy wzrosło o 7 osób i wynosiło w dniu 01.01.2018 roku 64 osoby (umowy o pracę), a 31.12.2018 r. 67 osób oraz 7 osób w ramach robót publicznych z PUP.

2 osoby zostały zatrudnione na stanowiskach robotnika gospodarczego, 2 osoby na stanowisku pomocy administracyjnej, 3 osoby w referacie finansowym na stanowiskach: księgowości budżetowej, i windykacji należności budżetowych.

1 osoba na stanowisku planowania przestrzennego i inwestycji.

W GOPS zatrudnione były 24 osoby, w ZEAS 7 osób, a w zakładzie budżetowym ZWIK 25 osób.

W 2018 r. podjęto 134 uchwały, w Dzienniku Urzędowym opublikowanych zostało 46 uchwał i jedno obwieszczenie, Wojewoda wszczął trzy postępowania nadzorcze i stwierdził nieważność jednej uchwały w całości oraz częściową nieważność jednej uchwały. RIO wszczęło jedno postępowanie i stwierdziło częściową nieważność jednej uchwały Rady Gminy.

## XXIII. WSPÓLPRACA Z SAMORZĄDAMI

Gmina należy do następujących stowarzyszeń i związków międzygminnych:

- Stowarzyszenie Szczecińskiego Obszaru Metropolitalnego,
- Lokalna Grupa Działania „Dobre Gminy”,
- Zachodniopomorska Organizacja Turystyczna,
- Stowarzyszenie Gmin Euroregionu Pomerania.

**Stowarzyszenia Szczecińskiego Obszaru Metropolitalnego wyznacza następujące cele:**

- 1) upowszechnianie idei samorządności lokalnej i regionalnej oraz wspieranie jej rozwoju ,
- 2) realizację i ochronę wspólnych interesów członków Stowarzyszenia,
- 3) kształtowanie wspólnej polityki samorządów lokalnych,
- 4) reprezentowanie interesów członków Stowarzyszenia na forum krajowym i międzynarodowym,
- 5) promowanie osiągnięć członków Stowarzyszenia ,
- 6) wspieranie gospodarczego i kulturowego rozwoju samorządów należących do Stowarzyszenia,
- 7) wspieranie międzyregionalnej współpracy zagranicznej, zwłaszcza współpracy transgranicznej gmin i powiatów.

**Lokalna Grupa Działania „Dobre Gminy”** to stowarzyszenie obejmujące swoim obszarem działania gminy Dobra, Police, Nowe Warpno i Kołbaskowo, które powstało w oparciu o Oś 4 LEADER Programu Rozwoju Obszarów Wiejskich. Działalność LGD polega na umożliwieniu mieszkańcom wspomnianego obszaru realizacji operacji w ramach Lokalnej Strategii Rozwoju. LSR to dokument opracowany przez lokalną społeczność wiejską wskazujący kierunki działania, które mogą

zdynamiczować rozwój obszaru. Realizacja LSR powinna przyczyniać się do poprawy jakości życia na obszarach wiejskich poprzez wzrost aktywności lokalnych społeczności oraz stymulowanie powstawania nowych miejsc pracy. LGD pomaga beneficjentom w przygotowaniu projektów poprzez nieodpłatne szkolenia i spotkania informacyjne.

### ZROT

To organizacja turystyczna mająca na celu optymalizację efektów gospodarczych i społecznych wynikających z rozwoju sektora turystyki poprzez szerszą, bardziej konkurencyjną i odpowiadającą oczekiwaniom rynku ofertę turystyczną województwa zachodniopomorskiego. ZROT jest płaszczyzną współdziałania: władz samorządowych regionu, Lokalnych Organizacji Turystycznych, jednostek samorządu terytorialnego oraz organizacji branżowych, środowiska nauki i przedsiębiorców sektora turystyki, zajmującą się kreowaniem i realizacją regionalnej polityki rozwoju gospodarki turystycznej w województwie zachodniopomorskim.

### Stowarzyszenie Gmin Euroregionu Pomerania

#### Cele Stowarzyszenia

- wspieranie i rozwijanie samorządności gmin,
- reprezentowanie interesów gmin,
- wspomaganie współpracy między gminami,
- pomaganie gminom w ich codziennej działalności,
- informowanie społeczności lokalnych o idei integracji europejskiej,
- koordynowanie i wspieranie współpracy przygranicznej w regionie.

Realizacja zadań i celów Stowarzyszenia odbywa się na wielu płaszczyznach:

- poszukiwanie oraz pozyskiwanie pozabudżetowych źródeł finansowania zadań, w tym również organizacja szkoleń i spotkań informacyjnych dla wnioskodawców,
- podejmowanie działań na rzecz promocji gmin i miast członkowskich Stowarzyszenia,
- obsługa finansowa i merytoryczna programów Polsko - Niemieckiej Współpracy Młodzieży oraz organizacja szkoleń dla organizatorów i opiekunów wymiany,
- kształcenie w zakresie problematyki Unii Europejskiej,
- pomoc w nawiązywaniu i rozwoju kontaktów,
- współpraca w strukturach Prezydium i rady Euroregionu Pomerania.

Stowarzyszenie Gmin Polskich Euroregionu Pomerania jest instytucją prowadzącą długofalową politykę edukacyjną w zakresie procesów integracyjnych Polski z Unią Europejską, funduszy pomocowych oraz przedsięwzięć integrujących społeczności lokalne w ramach współpracy transgranicznej.

Poza wymienionymi wyżej stowarzyszeniami Gmina aktywnie współpracuje z Niemcami w ramach nieformalnej grupy **Transgranicznego Planu Działania**. Grupa złożona jest z samorządów polskich i niemieckich, a jej celem jest realizacja wspólnych przedsięwzięć w zakresie kultury, edukacji, turystyki i rozwoju gospodarczego. Dzięki tej współpracy Gmina zrealizowała szereg projektów w zakresie turystyki, kultury i edukacji. W bieżącym roku rozpoczęta została realizacja projektu nauki języka niemieckiego w Szkole Podstawowej w Przeclawiu .

Ponadto we współpracy z Niemcami w raportowanym czasie Gmina złożyła dwa wnioski o dofinansowanie w ramach programu Interreg V dotyczących budowy ścieżek rowerowych łączących Gminę z gminami niemieckimi, jedna po szlaku kolejki wąskotorowej, drugi łączący ścieżkę

rowerową w Rosówku z niemiecką gminą Gartz. Oba wnioski uzyskały dofinansowanie, a ich realizacja przewidziana jest na lata 2019-2021.

Gmina współpracuje z gminami w powiecie polickim w zakresie zapobiegania bezdomności zwierząt wspólnie prowadząc i finansując Międzygminne Schronisko w Dobrej.

### XXIV. MIEJSCE GMINY W RANKINGACH

W zestawieniu sytuacji finansów publicznych zachodniopomorskich samorządów za 2018 rok przygotowanym przez Regionalną Izbę Obrachunkową Gmina Kołbaskowo zajmuje 6 miejsce.

Analizowano wskaźniki: udział dochodów własnych w dochodach ogółem, relacja nadwyżki operacyjnej do dochodów, udział wydatków inwestycyjnych, relacja zobowiązań do dochodów, obciążenie wydatków bieżących wydatkami na wynagrodzenia i pochodne od wynagrodzeń, wskaźnik bezrobocia.

Według zestawienia przygotowanego przez RIO obejmującego, wpływy jednostek samorządu terytorialnego z tytułu uzyskanych środków europejskich za lata 2014-2018 Gmina Kołbaskowo znalazła się na pierwszym miejscu w kategorii gminy wiejskie. W latach 2014-2018 dochody z tytułu otrzymanych środków europejskich (bez zwrotów) wyniosły **12 473 mln zł**. Kolejne w rankingu gminy pozyskały 9,7 mln zł.

WÓJT  
  
Małgorzata Schwarz



**I N F O R M A C J A**  
**o stanie mienia komunalnego Gminy Kołbaskowo**  
**(na dzień 31.12.2018 r.)**

**Wstęp**

Informacja o stanie mienia komunalnego sporządzona została w oparciu o art. 267 ustawy o finansach publicznych i obejmuje dane o przysługujących Gminie Kołbaskowo:

- prawach własności,
- innych niż własność prawach majątkowych, w tym w szczególności o ograniczonych prawach rzeczowych, użytkowaniu wieczystym, wierzytelnościach oraz o posiadaniu,
- zmianach w stanie mienia komunalnego, w stosunku do danych wykazanych w poprzedniej edycji,
- dochodach uzyskanych z tytułu wykonywania prawa własności i innych praw majątkowych oraz z wykonywania posiadania,
- inne dane i informacje o zdarzeniach mających wpływ na stan mienia.

Zgodnie z art. 43 ustawy o samorządzie gminnym mieniem komunalnym jest własność i inne prawa majątkowe należące do gminy oraz mienie innych gminnych osób prawnych (Samorządowa Instytucja Kultury). Pod pojęciem mienia komunalnego należy również rozumieć aktywa trwałe i obrotowe, czyli kontrolowane przez jednostkę zasoby majątkowe o wiarygodnie określonej wartości, powstałe w wyniku przeszłych zdarzeń, które spowodują w przyszłości wpływ do jednostki korzyści ekonomicznych. Mieniem komunalnym są więc m.in. nieruchomości, ruchomości, wierzytelności, środki finansowe, użytkowanie wieczyste.

Informacja o stanie mienia komunalnego obejmuje jednostki organizacyjne Gminy Kołbaskowo tj.:

- jednostki budżetowe,
- zakład budżetowy,
- instytucje kultury.

Gmina przedstawia informację o stanie mienia komunalnego prezentując swój majątek w formie opisowej, tabelarycznej i graficznej. Informacje na temat wartości mienia komunalnego zamieszczone w opracowaniu mają charakter księgowy. Przedstawiony dokument obejmuje podstawowe informacje o wszystkich składnikach majątkowych Gminy na dzień 31 grudnia 2018 roku.

## SPIS TREŚCI

Wstęp.....	1
I. Majątek komunalny w układzie podmiotowym i przedmiotowym Gminy Kołbaskowo .....	3
I.1. Wartość aktywów trwałych i obrotowych Gminy Kołbaskowo .....	3
II. Jednostki organizacyjne Gminy Kołbaskowo .....	4
II.1. Jednostki budżetowe .....	4
II.1.1. Urząd Gminy Kołbaskowo.....	5
II.1.2. Zespół Ekonomiczno-Administracyjny Szkół w Kołbaskowie .....	15
II.1.3. Szkoła Podstawowa w Będargowie .....	17
II.1.4. Zespół Placówek Oświatowych w Kołbaskowie .....	18
II.1.5. Szkoła Podstawowa w Przecławiu .....	20
II.1.6. Publiczne Gimnazjum w Przecławiu .....	22
II.1.7. Przedszkole Publiczne w Przecławiu.....	24
II.1.8. Publiczny Żłobek Gminny w Przecławiu.....	25
II.1.9 Gminny Ośrodek Pomocy Społecznej w Kołbaskowie.....	27
II.2. Samorządowy Zakład Budżetowy .....	28
II.2.1. Zakład Wodociągów i kanalizacji w Kołbaskowie.....	28
II.3. Samorządowa Instytucja Kultury .....	31
II.3.1. Gminna Biblioteka Publiczna w Kołbaskowie .....	31
III. Struktura majątku komunalnego gminy w układzie podmiotowym .....	32
IV. Majątek Gminy w zarządzie innych jednostek .....	34
V. Dochody uzyskane z tytułu wykonywania prawa własności i innych praw majątkowych .....	34
V.1. Dochody majątkowe Gminy Kołbaskowo z wyłączeniem Zakładu wodociągów i kanalizacji oraz Gminnej Biblioteki Publicznej .....	34
V.2. Dochody bieżące Gminy Kołbaskowo z wyłączeniem Zakładu Wodociągów i Kanalizacji oraz Gminnej Biblioteki Publicznej .....	35
Podsumowanie .....	37

## I. Majątek komunalny w układzie podmiotowym i przedmiotowym Gminy Kołbaskowo

Mienie komunalne jest to własność i inne prawa majątkowe należące do gminy oraz mienie gminnych osób prawnych. Mienie komunalne służy wykonywaniu zadań nałożonych na gminę, a także stanowi gwarancję jej majątkowej odpowiedzialności, jako że za swoje zobowiązania gmina odpowiada mieniem do niej należącym. Gmina ma za zadanie przede wszystkim zaspakajać zbiorowe potrzeby wspólnoty samorządowej, a do tego potrzebne są jej konkretne środki finansowe. Dlatego tak ważne jest posiadanie przez gminę majątku – to on umożliwia jej prowadzenie własnej działalności gospodarczej. Mienie komunalne jest pojęciem szerszym od gminnego. W zakres mienia komunalnego nie wchodzi prawa o charakterze niemajątkowym. Mienie gminy jest częścią mienia komunalnego należącą bezpośrednio do gminy (jest to także mienie gminy pozostające w jej zarządzie lub użytkowaniu jednostek organizacyjnych gminy nieposiadających osobowości prawnej). W strukturze majątku komunalnego Gminy Kołbaskowo dominuje rzeczowy majątek trwały. Majątek ten stanowią głównie grunty, budynki oraz obiekty inżynierii lądowej i wodnej. Ich udział w wartości majątku wynosi 88,77 %. Wartość aktywów trwałych (brutto) gminy wg stanu na dzień 31 grudnia 2018 r. wynosi 290.459.163,77 zł.

### Dynamika wartości aktywów trwałych Gminy Kołbaskowo

Lp.	Wyszczególnienie	Stan na dzień		Zmiana wartości	Dynamika %
		31.12.2017 r.	31.12.2018 r.		
1.	Rzeczowe aktywa trwałe	253 952 143,03	276 676 818,00	22 724 674,97	1,09
2.	Środki trwałe w budowie	4 607 045,99	12 934 134,32	8 327 088,33	2,81
3.	Pozostałe aktywa trwałe	1 156 360,51	848 211,45	-308 149,06	0,73
<b>Aktywa trwałe ogółem</b>		<b>259 715 549,53</b>	<b>290 459 163,77</b>	<b>30 743 614,24</b>	<b>1,12</b>
<b>Aktywa obrotowe</b>		<b>24 999 345,93</b>	<b>21 203 722,83</b>	<b>-3 795 623,10</b>	<b>0,85</b>
<b>MAJĄTEK OGÓŁEM</b>		<b>284 714 895,46</b>	<b>311 662 886,60</b>	<b>26 947 991,14</b>	<b>1,09</b>

### I.1. Wartość aktywów trwałych i obrotowych Gminy Kołbaskowo

W zasobach mienia komunalnego Gminy Kołbaskowo na dzień 31 grudnia 2018 roku znajdują się:

Lp.	Wyszczególnienie	Stan na 31.12.2018 r.		Struktura %
		Wartość brutto	Umorzenie	

<b>I.</b>	<b>AKTYWA TRWAŁE</b>	<b>290 459 163,77</b>	<b>86 242 187,88</b>	<b>93,20</b>
1.	Rzeczowe aktywa trwałe, w tym:	276 676 818,00	85 601 651,22	88,77
	1.1. grunty	60 981 989,24	0,00	19,57
	1.2. budynki, lokale, obiekty inżynierii lądowej i wodnej	200 820 624,89	73 562 198,76	64,44
	1.3. urządzenia techniczne i maszyny	4 697 297,19	2 666 572,04	1,51
	1.4. środki transportu	1 426 146,28	955 955,90	0,46
	1.5. wyposażenie	8 130 691,80	7 796 855,92	2,61
	1.6. zbiory biblioteczne	620 068,60	620 068,60	21,58
2.	Środki trwałe w budowie	12 934 134,32	0,00	4,15
3.	Pozostałe aktywa trwałe, w tym:	848 211,45	640 536,66	0,27
	3.1. Wartości niematerialne i prawne	650 184,83	640 536,66	0,21
	3.2. Należności finansowe długoterminowe	198 026,62	0,00	0,06
<b>II.</b>	<b>AKTYWA OBROTOWE</b>	<b>21 203 722,83</b>	<b>6 456 197,92</b>	<b>6,80</b>
<b>MAJĄTEK OGÓŁEM</b>		<b>311 662 886,60</b>	<b>92 698 385,80</b>	<b>29,74</b>

## **II. Jednostki organizacyjne Gminy Kołbaskowo**

Podstawowym zadaniem Gminy jest zaspokajanie zbiorowych potrzeb wspólnoty samorządowej oraz tworzenie warunków jej racjonalnego rozwoju zgodnie z powszechnie obowiązującymi przepisami prawa. Gmina ma osobowość prawną, a jej samodzielność podlega ochronie sądowej. Gmina wykonuje zadania publiczne w imieniu własnym i na własną odpowiedzialność. W celu wykonywania swoich zadań gmina utworzyła jednostki organizacyjne.

### **II.1. Jednostki budżetowe**

Jednostka budżetowa jest definiowana jako jednostka organizacyjna sektora finansów publicznych nieposiadająca osobowości prawnej, która pokrywa swoje wydatki bezpośrednio z budżetu, a pobrane dochody odprowadza na rachunek budżetu jednostki samorządu terytorialnego.

**II.1.1. Urząd Gminy Kołbaskowo**

Urząd Gminy Kołbaskowo jest gminną jednostką budżetową, traktowaną jako wyodrębniony aparat pomocniczy, dzięki któremu Wójt Gminy Kołbaskowo, jako kierownik tego urzędu wykonuje zadania organu wykonawczego Gminy. Urząd Gminy Kołbaskowo uznawany jest za wiodącą jednostkę budżetową w gminie Kołbaskowo i występuje w roli podstawowego beneficjenta budżetu gminy. Pracownicy zatrudnieni w urzędzie, działają przede wszystkim w imieniu oraz z upoważnienia wójta. Organizacja, jak również wszelkie zasady funkcjonowania Urzędu Gminy Kołbaskowo określone są w odrębnym regulaminie organizacyjnym.

**Wartość aktywów trwałych i obrotowych**

Lp.	Wyszczególnienie	Stan na 31.12.2018 r.		Struktura
		Wartość brutto	Umorzenie	%
<b>I.</b>	<b>AKTYWA TRWAŁE</b>	<b>187 257 147,43</b>	<b>28 844 265,11</b>	<b>92,89</b>
1.	Rzeczowe aktywa trwałe, w tym:	173 836 344,35	28 521 789,39	86,23
	1.1. grunty	60 981 989,24	0,00	30,25
	1.2. budynki, lokale, obiekty inżynierii lądowej i wodnej	107 038 029,24	23 252 193,17	53,10
	1.3. urządzenia techniczne i maszyny	1 180 524,34	852 298,22	0,59
	1.4. środki transportu	366 398,94	315 110,10	0,18
	1.5. wyposażenie	4 269 402,59	4 102 187,90	2,12
2.	Środki trwałe w budowie	12 890 652,57	0,00	6,39
3.	Pozostałe aktywa trwałe, w tym:	530 150,51	322 475,72	0,26
	3.1. Wartości niematerialne i prawne	332 123,89	322 475,72	0,16
	3.2. Należności finansowe długoterminowe	198 026,62	0,00	0,10
<b>II.</b>	<b>AKTYWA OBROTOWE</b>	<b>14 338 355,90</b>	<b>828 704,31</b>	<b>7,11</b>
<b>MAJĄTEK OGÓŁEM</b>		<b>201 595 503,33</b>	<b>29 672 969,42</b>	<b>14,72</b>

**Dynamika wartości aktywów trwałych**

Lp.	Wyszczególnienie	Stan na dzień		Zmiana wartości	Dynamika %
		31.12.2017 r.	31.12.2018 r.		

1.	Rzeczowe aktywa trwałe	153 723 159,99	173 836 344,35	20 113 184,36	113%
2.	Środki trwałe w budowie	4 525 564,24	12 890 652,57	8 365 088,33	285%
3.	Pozostałe aktywa trwałe	854 159,14	530 150,51	-324 008,63	62%
3.1	Wartości niematerialne i prawne	316 652,46	332 123,89	15 471,43	105%
3.2	Należności finansowe długoterminowe	537 506,68	198 026,62	-339 480,06	37%
<b>Aktywa trwałe ogółem</b>		<b>159 102 883,37</b>	<b>187 257 147,43</b>	<b>28 154 264,06</b>	<b>118%</b>

## 1. Aktywa trwałe

### Aktywa trwałe w ujęciu szczegółowym

W okresie od poprzednio złożonej informacji odnotowano wzrost wartości majątku w aktywach trwałych o kwotę 28 154 264,06 zł.

### **Aktywa trwałe**

Do aktywów trwałych zalicza się:

1. Wartości niematerialne i prawne – rozumie się przez to nabyte przez jednostkę prawa majątkowe nadające się do gospodarczego wykorzystania, o przewidywanym okresie ekonomicznej użyteczności dłuższym niż rok, przeznaczone do używania na potrzeby jednostki.
2. Rzeczowe aktywa trwałe w tym:
  - 1) Środki trwałe – rzeczowe aktywa trwałe i zrównane z nimi, o przewidywanym okresie ekonomicznej użyteczności dłuższym niż rok, kompletne, zdatne do użytku i przeznaczone na potrzeby jednostki. Zalicza się do nich w szczególności:
    - nieruchomości – w tym grunty, prawo użytkowania wieczystego gruntu, budowle i budynki, a także będące odrębną własnością lokale;
    - maszyny, urządzenia, środki transportu i inne rzeczy;
    - ulepszenia w obcych środkach trwałych.
  - 2) Środki trwałe w budowie – rozumie się przez to ogół poniesionych kosztów pozostających w bezpośrednim związku z niezakończoną budową, montażem lub przekazaniem do używania nowego lub ulepszeniem już istniejącego środka trwałego.
  - 3) Inwestycjach - rozumie się przez to aktywa posiadane przez jednostkę w celu osiągnięcia z nich korzyści ekonomicznych wynikających z przyrostu wartości tych aktywów,

uzyskania przychodów w formie odsetek, dywidend (udziałów w zyskach) lub innych pożytków.

3. Należności długoterminowe i długoterminowe rozliczenia międzyokresowe.
4. Długoterminowe aktywa finansowe tj. posiadane akcje i udziały w spółkach prawa handlowego, inne papiery wartościowe i inne długoterminowe aktywa finansowe.

**1. Wartości niematerialne i prawne** to nabyte przez jednostkę prawa majątkowe. Ich wartość na dzień 31.12.2018 roku wynosi 332 123,89 zł, co oznacza wzrost wartości o kwotę 15 471,43 zł w stosunku do analogicznego okresu roku ubiegłego.

## 2. Rzeczowe aktywa trwałe

### 2.1. Środki trwałe

#### 1) Grunty (w tym prawo użytkowania wieczystego gruntu)

Podstawowym składnikiem mienia Gminy są nieruchomości gruntowe. Grupa 0 – „Grunty” zgodnie z definicją zawartą w Klasyfikacji Środków Trwałych obejmuje między innymi takie grunty jak: użytki rolne, grunty leśne, grunty zabudowane i zurbanizowane, nieużytki, prawo użytkowania wieczystego gruntu. Powierzchnia gruntów komunalnych na dzień 31 grudnia 2018 r. stanowi 499,1220 ha, a ich wartość księgowa to kwota 60.981.989,24 zł. Przeważającą ilość gruntów będących własnością gminy stanowią grunty rolne (181,1783 ha) i drogi (166,0825 ha) oraz grunty budowlane (77,7491 ha). Od dnia złożenia poprzedniej informacji nastąpiło zwiększenie wartości ewidencyjnej gruntów o kwotę 2.814.576,99 zł. Należy zaznaczyć, że wartość księgowa gruntów nie odzwierciedla ich realnej wartości rynkowej, ponieważ jest to wartość oszacowana na dzień przyjęcia nieruchomości do ewidencji gruntów.

Powierzchnię gruntów i ich wartości na dzień 31.12.2018 r. w rozbiciu na poszczególne obręby przedstawia poniższa tabela.

Obręb	Stan gruntów na 31.12.2017r. (ha)	Stan gruntów na 31.12.2018r. (ha)	Wartość gruntów 31.12.2017r. (zł)	Wartość gruntów 31.12.2018r. (zł)
Barnisław	141,3448	140,9588	14.612.734,7	14.524.674,70
Będargowo	21,4777	21,4777	3.165.028,24	3.165.028,24
Bobolin	11,6778	11,6778	1.648.975,79	1.648.975,79
Kamieniec	43,7755	41,4688	6.175.552,82	5.908.320,33
Karwowo	10,1737	10,1737	1 173 446,86	1.251.422,71

Kołbaskowo	21,8157	26,6465	3.714.521,77	6.986.676,77
Kurów	13,9413	14,2613	1.509.082,64	1.525.686,32
Międzyodrze	0,0448	0,0448	36.342,4	36.342,40
Moczyły	39,4139	40,2239	3.473.654,85	3.514.154,85
Ostoja	3,3691	3,3691	541.548,89	541.548,89
Pargowo	3,4925	3,4925	641.013,83	641.013,83
Przeclaw	79,0995	80,2769	7.004.822,56	7.057.527,56
Przylep	5,4793	5,1491	891.919,64	848.136,64
Rajkowo	0,9803	0,1063	86.624,38	9.765,18
Siadło dolne	12,8720	12,8353	1.937.935,12	1.934.081,64
Siadło górne	7,3520	8,3020	1.236.161,65	1.283.661,65
Smolećcin	25,0512	22,2112	2.238.883,00	1.926.483,00
Stobno	8,7810	11,0663	1.243.340,16	1.357.610,16
Ustowo	12,8166	13,7266	3.010.080,52	3.055.580,52
Warnik	13,0396	13,0477	1.401.893,31	1.406.707,14
Warzymice	19,6670	18,6012	2.423.849,12	2.358.590,92
<b>Razem</b>	<b>495,6653</b>	<b>499,1220</b>	<b>58.167.412,25</b>	<b>60.981.989,24</b>

Ponadto Gmina jest użytkownikiem wieczystym działek o nr: 5/38, 8/9, 10/19 i 10/22 obręb Ostoja oraz współużytkownikiem wieczystym w udziale do 24/100 części działki o nr 10/21 obręb Ostoja, których właścicielem jest Skarb Państwa – Agencja Nieruchomości Rolnych Oddział Terenowy w Szczecinie, o łącznej powierzchni 0,7922 ha, na podstawie aktu notarialnego Rep. A numer 6480/2002 z dnia 23.09.2002r. oraz działki nr 127/4 obręb Stobno, której właścicielem jest Skarb Państwa – Starosta Policki o powierzchni 0,1107 ha na podstawie aktu notarialnego Rep. A numer 3558/2013 z dnia 13.06.2013r.

Sposób zagospodarowania gruntów będących własnością Gminy przedstawia się następująco:

Lp.	Grunty	Stan na 31.12.2018r	Sposób zagospodarowania (ha)		
			w zarządzie Gminy	Dzierżawa	Użytkowanie wieczyste
1.	Grunty rolne i inne	181,1783	139,3080	41,8014	0,0689
2.	Lasy	2,6522	2,6522		
3.	Grunty zabudowane	11,4129	9,5451	0,0673	1,8005
4.	Grunty budowlane	77,7491	76,3906	1,2799	0,0786
5.	Zieleń i rekreacja	19,8343	9,6035	10,2308	



6.	Nie użytki	26,1699	26,1699		
7.	Wody i rowy	14,0428	14,0403	0,0025	
8.	Drogi	166,0825	162,9265	3,0849	0,0711
OGÓŁEM		499,1220	440,6361	56,4668	2,0191

**Wykaz dróg gminnych**

Nr drogi	Miejscowość	Nazwa drogi ulicy
195001Z	Ostoja	działka nr 20 od drogi powiatowej nr 0623Z do drogi wewnętrznej stanowiącej działkę nr 1/28
195002Z	Stobno	działka nr 144
195003Z	Stobno	działki nr 189,184/4,184/35,186
195004Z	Stobno	działki nr 142/2,97/3,98/1,191,99/1,100/2,101/2,102/2,103/7
195005Z	Przylep	działka nr 7/12 od drogi powiatowej nr 0623Z do zabudowania w m. Przylep
195006Z	Ostoja	część działki nr 7/23 od drogi powiatowej nr 0626Z do granic działki nr 8/3
195007Z	Będargowo	działki nr 67 i 8
195008Z	Warnik	działki nr 4/34, 24 i część działki nr 23 łącząca drogę powiatową nr 0624Z z drogą powiatową nr 0623Z
195009Z	Karwowo	część działki nr 25 od drogi powiatowej nr 0630Z do granic działki nr 30/1
1950010Z	Karwowo	część działki nr 41 od drogi stanowiącej działkę nr 25 do granic działki nr 1
1950011Z	Przeclaw	działki nr 2/69, 2/84, 2/83, 2/89, 2/66, 2/55
1950012Z	Przeclaw	działki nr 2/27, 81, 2/4, 2/120
1950013Z	Przeclaw	część działki nr 34 od drogi krajowej nr 13 do oczyszczalni ścieków usytuowanej na działce nr 5/74
1950014Z	Przeclaw	część działki nr 37 od drogi stanowiącej działkę nr 34 do drogi wewnętrznej stanowiącej działkę nr 7/4
1950015Z	Ustowo	część działki nr 66 od drogi powiatowej nr 0628Z do zabudowań hydroforni usytuowanych na terenie działki 58
1950016Z	Ustowo	część działki nr 121 od drogi powiatowej nr 0627Z do granic działki 119/8
1950017Z	Ustowo	działka nr 187 od drogi powiatowej nr 0627Z do nieruchomości stanowiącej działkę 155/2
1950018Z	Barnisław	działka nr 115 i część działki nr 124 od drogi powiatowej nr 0624Z do granic działki nr 155
1950019Z	Smolećcin	część działki nr 63 od drogi powiatowej nr 0624Z do granic działki 48

1950020Z	Siadło Górne	działki nr 123/1, 124/1 od drogi powiatowej nr 0627Z do drogi wewnętrznej stanowiącej działkę nr 102
1950021Z	Kurów	część działki nr 50 łącząca drogę powiatową nr 0627Z z drogą stanowiącą działkę nr 41
1950022Z	Kurów	część działki nr 41 od drogi stanowiącej działkę nr 50 do granic działki nr 42/2 i część działki nr 37 od drogi stanowiącej działkę nr 41 do granic działki nr 21
1950023Z	Siadło Dolne	działka nr 50/1 oraz część działki nr 129 od działki nr 56/2 do działki nr 99/2 wzdłuż rzeki Odry
1950024Z	Końbaskowo	działki nr 127/2, 225
1950025Z	Końbaskowo	działka nr 95 oraz część działki nr 112 od drogi krajowej nr 13 do granic działki nr 58/2
1950026Z	Końbaskowo	działka nr 160 łącząca drogę krajową nr 13 z drogą powiatową nr 0628Z
1950027Z	Końbaskowo	działki nr 199/6,199/18,199/24,236,240 oraz część działki nr 195 od drogi krajowej nr 13 do drogi wewnętrznej stanowiącej działkę nr 191/19
1950028Z	Rosówek	przez wieś Rosówek
1950029Z	Moczyły	działka nr 66
1950030Z	Moczyły	część działki nr 28 i 41 od drogi powiatowej nr 0628Z do drogi wewnętrznej stanowiącej działkę nr 73/5
1950031Z	Moczyły	działka nr 267
1950032Z	Moczyły	działka nr 429/6 i część działki nr 241/1 do granic działki nieruchomości stanowiącej działkę nr 71
1950033Z	Pargowo	część działki nr 12 od drogi powiatowej nr 0629Z do granic działki nr 14/5
1950034Z	Pargowo / dz. Nr 0629Z/	działka nr 5
1950035Z	Siadło Dolne /dr.nr 0631Z/	działki nr 36/4,36/6,36/7,38/2,76/2
195036Z	Warnik	Od drogi powiatowej nr 3924Z – granica państwa
195037Z	Warzymice	Od drogi powiatowej nr 3920Z do działki nr 209/61 (ul. Turkusowa)
195038Z	Warzymice	Od drogi powiatowej nr 3930Z do ul. Turkusowej (ul. Wrzosowa)
195039Z	Przeclaw	Droga krajowa nr 13 – działka nr 304/9
195040Z	Końbaskowo	Końbaskowo od ronda biskoptowego w drodze krajowej nr 13 do drogi wewnętrznej firmy AMAZON

### **Dane o zmianach w stanie mienia komunalnego od dnia złożenia poprzedniej informacji**

Od dnia złożenia poprzedniej informacji nastąpiło:

- 1) zmniejszenie gruntów o łącznej powierzchni 9,8193 ha w związku:

- ze sprzedażą nieruchomości na cele budowlane – obręb Barniśław – działki o łącznej powierzchni 1,1460 ha,

- ze sprzedażą nieruchomości na cele budowlane – obręb Kamieniec – działki o łącznej powierzchni 2,6915 ha,

- ze sprzedażą nieruchomości na cele budowlane – obręb Smolećcin – działka o powierzchni 2,8400 ha,

- ze sprzedażą nieruchomości na cele budowlane – obręb Rajkowo – działka o powierzchni 0,8740 ha,

- ze sprzedażą nieruchomości na cele budowlane – obręb Warzymice – działki o łącznej powierzchni 1,4797 ha,

- ze sprzedażą nieruchomości na cele budowlane – obręb Przylep – działki o łącznej powierzchni 0,4545 ha,

- ze sprzedażą nieruchomości na cele budowlane – obręb Kurów – działka o powierzchni 0,2000 ha,

- ze sprzedażą nieruchomości na cele rekreacyjne – obręb Siadło Dolne – działka o powierzchni 0,0187 ha,

- ze sprzedażą nieruchomości na cele rekreacyjne – obręb Kamieniec – działka o powierzchni 0,0225 ha,

- ze sprzedażą nieruchomości na cele stacji transformatorowej – obręb Kołbaskowo – działka o powierzchni 0,0040 ha,

- z przekształceniem prawa użytkowania wieczystego w prawo własności – obręb Kołbaskowo – działka o powierzchni 0,0748 ha,

- z nieodpłatnym przekazaniem nieruchomości na cele drogowe – obręb Siadło Dolne – działka o powierzchni 0,0122 ha,

- regulacją stanu powierzchni wynikająca z podziałów, które zostały ujawnione w ewidencji gruntów i budynków Starostwa Powiatowego w Policach lub w Sądzie Rejonowym Szczecin – Prawobrzeże i Zachód w Szczecinie XI Zamiejscowy Wydział Ksiąg Wieczystych z siedzibą w Policach – działki o łącznej powierzchni 0,0014 ha.

2) zwiększenie gruntów o łącznej powierzchni 13,2760 ha w związku z:

- nieodpłatnym nabyciem od Skarbu Państwa działki w obrębie Warzymice o powierzchni 0,0339 ha,

- odpłatnym nabyciem od osób fizycznych działki w obrębie Kamieniec (z przeznaczeniem na drogę) o powierzchni 0,0373 ha,
- odpłatnym nabyciem od osoby prawnej działki w obrębie Warnik (z przeznaczeniem na drogę) o powierzchni 0,0081 ha,
- odpłatnym nabyciem od osób fizycznych i prawnych działki w obrębie Kołbaskowo (specustawa drogowa) o powierzchni 3,3496 ha,
- nieodpłatnym przejęciem – w drodze komunalizacji (rowy) - działek w obrębie Barniśław o powierzchni 0,7600 ha,
- nieodpłatnym przejęciem – w drodze komunalizacji (rowy) - działek w obrębie Kamieniec o powierzchni 0,3700 ha,
- nieodpłatnym przejęciem – w drodze komunalizacji (rowy) - działek w obrębie Kołbaskowo o powierzchni 1,5600 ha,
- nieodpłatnym przejęciem – w drodze komunalizacji (rowy) - działek w obrębie Kurów o powierzchni 0,5200 ha,
- nieodpłatnym przejęciem – w drodze komunalizacji (rowy) - działek w obrębie Moczyły o powierzchni 0,8100 ha,
- nieodpłatnym przejęciem – w drodze komunalizacji (rowy) - działek w obrębie Przecław o powierzchni 1,0541 ha,
- nieodpłatnym przejęciem – w drodze komunalizacji (rowy) - działek w obrębie Przylep o powierzchni 0,1243 ha,
- nieodpłatnym przejęciem – w drodze komunalizacji (rowy) - działek w obrębie Siadło Górne o powierzchni 0,9500 ha,
- nieodpłatnym przejęciem – w drodze komunalizacji (rowy) - działek w obrębie Stobno o powierzchni 2,2854 ha,
- nieodpłatnym przejęciem – w drodze komunalizacji (rowy) - działek w obrębie Ustowo o powierzchni 0,9100 ha,
- nieodpłatnym przejęciem – w drodze komunalizacji (rowy) - działek w obrębie Warzymice o powierzchni 0,3800 ha,
- regulacją stanu powierzchni wynikająca ze scalenia i podziału w obrębie Przecław, która została ujawniona w ewidencji gruntów i budynków Starostwa Powiatowego w Policach lub w Sądzie Rejonowym Szczecin – Prawobrzeże i Zachód w Szczecinie XI Zamiejscowy Wydział Ksiąg Wieczystych z siedzibą w Policach – działki o łącznej powierzchni 0,1233 ha.

## **2) Budynki, lokale i obiekty inżynierii lądowej i wodnej**

Budynki i lokale to grupa 1 Klasyfikacji Środków Trwałych „Budynki i lokale oraz spółdzielcze prawo do lokalu użytkowego i spółdzielcze własnościowe prawo do lokalu mieszkalnego”. Grupa ta obejmuje wszystkie budynki i znajdujące się w nich lokale z podziałem na mieszkalne i niemieszkalne oraz wbudowane na stałe instalacje sanitarne, elektryczne, sygnalizacyjne itp., a także obiekty pomocnicze tj. chodniki, place, ogrodzenia, studnie. Wartość środków zaklasyfikowanych do grupy 1 na dzień 31.12.2018 roku wynosi 39.366.030,19 zł i oznacza przyrost wartości majątku o kwotę 130.693,84 zł z uwagi na przyjęcie na stan zrealizowanych przez Gminę inwestycji.

Obiekty inżynierii lądowej i wodnej to grupa 2 Klasyfikacji Środków Trwałych. Grupa ta obejmuje obiekty budowlane naziemne i podziemne o charakterze stałym takie jak np. rurociągi, linie elektroenergetyczne, infrastrukturę techniczną (drogi), budowle rekreacyjne i sportowe. Wartość środków z grupy 2 na dzień 31.12.2018 roku wynosi 67.671.999,05 zł i oznacza przyrost wartości o 16.565.524,80 zł w stosunku do roku ubiegłego z uwagi na przyjęcie na stan zrealizowanych przez Gminę inwestycji m.in. budowy sieci wodociągowych i kanalizacyjnych, które następnie przekazano do Zakładu Wodociągów i Kanalizacji.

## **3) Urządzenia techniczne i maszyny**

W niniejszej części opracowania zamieszczono informację o środkach trwałych zaliczanych do grup od 3 do 6 Klasyfikacji Środków Trwałych.

Grupa 3 – „Kotły i maszyny energetyczne” obejmuje między innymi: kotły grzejne i parowe, zespoły prądotwórcze.

Grupa 4 – „Maszyny, urządzenia i aparaty ogólnego zastosowania” obejmuje maszyny ogólnego zastosowania, między innymi zespoły komputerowe.

Grupa 5 – „Maszyny, urządzenia i aparaty specjalistyczne” obejmuje między innymi: maszyny rolnicze i gospodarki leśnej, maszyny do robót ziemnych, budowlanych i drogowych.

Grupa 6 – „Urządzenia techniczne” obejmuje między innymi stacje transformatorowe, urządzenia sygnalizacyjne i alarmowe, urządzenia telefoniczne, urządzenia do oczyszczania wody.

Wartość urządzeń na dzień 31.12.2018 roku wynosi 1.180.524,34 zł i oznacza przyrost wartości o 1.745,79 zł w stosunku do roku ubiegłego.

#### **4) Środki transportu**

Środki transportu to grupa 7 Klasyfikacji Środków Trwałych i obejmuje samochody osobowe i specjalne pożarnicze, przyczepy, łodzie. Wartość środków na dzień 31.12.2018 roku wynosi 366.398,94 zł.

#### **5) Inne środki trwałe**

Inne środki trwałe to zgodnie z Klasyfikacją Środków trwałych grupa 8, która obejmuje narzędzia, przyrządy, ruchomości i wyposażenie, gdzie indziej niesklasyfikowane. Wartość środków na dzień 31.12.2018 roku wynosi 4.269.402,59 zł i oznacza przyrost wartości o kwotę 600.642,94 zł.

### **2.2. Środki trwałe w budowie**

Wartość środków trwałych w budowie na dzień 31.12.2018 roku wynosi 12.890.652,57 zł i oznacza wzrost wartości o kwotę 8.365.088,33 zł z uwagi na rozpoczęcie nowych inwestycji oraz zdjęcie ze stanu inwestycji zakończonych, które zostały przyjęte na stan środków trwałych zwiększając ich wartość.

### **3. Należności długoterminowe**

#### **Aktywa obrotowe w ujęciu szczegółowym**

Celem zachowania pełnego obrazu stanu majątkowego niniejszą informacją objęto również dane o aktywach obrotowych. Ich znaczenie w strukturze majątku jednostki jest zdecydowanie mniejsze niż aktywów trwałych, niemniej jednak aktywa te również stanowią mienie komunalne. Aktywa obrotowe to aktywa jednostki, które w przypadku:

- a) aktywów rzeczowych są przeznaczone do zbycia lub zużycia w ciągu 12 miesięcy od dnia bilansowego lub w ciągu normalnego cyklu operacyjnego właściwego dla danej działalności, jeżeli trwa on dłużej niż 12 miesięcy,
- b) aktywów finansowych są płatne i wymagalne lub przeznaczone do zbycia w ciągu 12 miesięcy od dnia bilansowego lub od daty ich założenia, wystawienia lub nabycia, albo stanowią aktywa pieniężne,
- c) należności krótkoterminowych - obejmują ogół należności z tytułu dostaw i usług oraz całość lub część należności z innych tytułów niezaliczonych do aktywów finansowych, a które stają się wymagalne w ciągu 12 miesięcy od dnia bilansowego,
- d) rozliczeń międzyokresowych - trwają nie dłużej niż 12 miesięcy od dnia bilansowego.

W ramach aktywów obrotowych wyróżnia się następujące pozycje w bilansie:

1. Zapasy
2. Należności krótkoterminowe
3. Krótkoterminowe aktywa finansowe
4. Rozliczenia międzyokresowe
5. Inne aktywa obrotowe

### Zapasy

Materiały o wartości 17.563,13 zł są to słupy elektryczne na nieruchomości gminnej w miejscowości Kołbaskowo i kostka brukowa.

### Należności krótkoterminowe i środki pieniężne

Należności krótkoterminowe i środki pieniężne to środki pieniężne w banku oraz przypisane należności tj.:

- należności wymagalne 3.799974,68 zł
- pozostałe należności 2.893.792,78 zł
- środki pieniężne w banku 10.154.394,14 zł

#### II.1.2. Zespół Ekonomiczno-Administracyjny Szkół w Kołbaskowie

Zespół Ekonomiczno-Administracyjny Szkół w Kołbaskowie jest jednostką organizacyjną Gminy Kołbaskowo. Został utworzony z dniem 1 stycznia 1996 r. (Uchwała Nr XIII/116/95 RG Kołbaskowo z dnia 29 grudnia 1995 r.). ZEAS prowadzi obsługę administracyjno-finansową wszystkich placówek oświatowych dla których organem prowadzącym jest Gmina Kołbaskowo.

#### Wartość aktywów trwałych i obrotowych

Lp.	Wyszczególnienie	Stan na 31.12.2018 r.		Struktura
		Wartość brutto	Umorzenie	%
I.	<b>AKTYWA TRWAŁE</b>	<b>123 586,19</b>	<b>113 381,29</b>	<b>100,00</b>
1.	Rzeczowe aktywa trwałe, w tym:	98 850,26	88 645,36	79,98
	1.1. grunty	0,00	0,00	0,00
	1.2. budynki, lokale, obiekty inżynierii lądowej i wodnej	0,00	0,00	0,00

	1.3. urządzenia techniczne i maszyny	7 485,00	7 485,00	6,06
	1.4. środki transportu	0,00	0,00	0,00
	1.5. wyposażenie	91 365,26	81 160,36	73,93
2.	Środki trwałe w budowie	0,00	0,00	0,00
3.	Pozostałe aktywa trwałe, w tym:	24 735,93	24 735,93	20,02
	3.1. Wartości niematerialne i prawne	24 735,93	24 735,93	20,02
	3.2. Należności finansowe długoterminowe	0,00	0,00	0,00
<b>II.</b>	<b>AKTYWA OBROTOWE</b>	<b>0,00</b>	<b>0,00</b>	<b>0,00</b>
<b>MAJĄTEK OGÓŁEM</b>		<b>123 586,19</b>	<b>113 381,29</b>	<b>100,00</b>

#### Dynamika wartości aktywów trwałych

Lp.	Wyszczególnienie	Stan na dzień		Zmiana wartości	Dynamika %
		31.12.2017 r.	31.12.2018 r.		
1.	Rzeczowe aktywa trwałe	95 939,96	98 850,26	2 910,30	103%
2.	Środki trwałe w budowie	0,00	0,00	0,00	0%
3.	Pozostałe aktywa trwałe	22 817,13	24 735,93	1 918,80	108%
3.1	Wartości niematerialne i prawne	22 817,13	24 735,93	1 918,80	108%
3.2	Należności finansowe długoterminowe	0,00	0,00	0,00	0%
<b>Aktywa trwałe ogółem</b>		<b>118 757,09</b>	<b>123 586,19</b>	<b>4 829,10</b>	<b>104%</b>

#### Aktywa trwałe

Lp.	Opis majątku trwałego	Stan na dzień 31.12.2018 r.
1.	Urządzenia techniczne i maszyny	7 485,00
2.	Wyposażenie	91 365,26
3.	Wartości niematerialne i prawne	24 735,93
<b>RAZEM</b>		<b>123 586,19</b>

W okresie od poprzednio złożonej informacji odnotowano przyrost wartości majątku w aktywach trwałych o kwotę 4.829,10 zł (zwiększenie 7.450,48 zł, zmniejszenie-likwidacja 2.621,38 zł) z uwagi na zakup niszczarki, telefonu, krzesła, karty rozszerzeń i oprogramowania.



**II.1.3. Szkoła Podstawowa w Będargowie**

Szkoła Podstawowa w Będargowie jest szkołą publiczną. W ramach Szkoły Podstawowej działa Punkt przedszkolny.

**Wartość aktywów trwałych i obrotowych**

Lp.	Wyszczególnienie	Stan na 31.12.2018 r.		Struktura
		Wartość brutto	Umorzenie	%
<b>I.</b>	<b>AKTYWA TRWAŁE</b>	<b>2 060 114,10</b>	<b>939 638,28</b>	<b>99,99</b>
1.	Rzeczowe aktywa trwałe, w tym:	2 027 387,52	906 911,70	98,41
	1.1. grunty	0,00	0,00	0,00
	1.2. budynki, lokale, obiekty inżynierii lądowej i wodnej	1 359 228,71	251 695,13	65,97
	1.3. urządzenia techniczne i maszyny	196 577,44	186 549,28	9,54
	1.4. środki transportu	0,00	0,00	0,00
	1.5. wyposażenie	406 096,10	403 182,02	19,71
	1.6. zbiory biblioteczne	65 485,27	65 485,27	3,18
2.	Środki trwałe w budowie	0,00	0,00	0,00
3.	Pozostałe aktywa trwałe, w tym:	32 726,58	32 726,58	1,59
	3.1. Wartości niematerialne i prawne	32 726,58	32 726,58	1,59
	3.2. Należności finansowe długoterminowe	0,00	0,00	0,00
<b>II.</b>	<b>AKTYWA OBROTOWE</b>	<b>113,00</b>	<b>0,00</b>	<b>0,01</b>
<b>MAJĄTEK OGÓŁEM</b>		<b>2 060 227,10</b>	<b>939 638,28</b>	<b>100,00</b>

**Dynamika wartości aktywów trwałych**

Lp.	Wyszczególnienie	Stan na dzień		Zmiana wartości	Dynamika %
		31.12.2017 r.	31.12.2018 r.		
1.	Rzeczowe aktywa trwałe	2 002 651,98	2 027 387,52	24 735,54	101%
2.	Środki trwałe w budowie	0,00	0,00	0,00	0%
3.	Pozostałe aktywa trwałe	32 626,58	32 726,58	100,00	100%
3.1	Wartości niematerialne i prawne	32 626,58	32 726,58	100,00	100%

3.2	Należności finansowe długoterminowe	0,00	0,00	0,00	0%
<b>Aktywa trwałe ogółem</b>		<b>2 035 278,56</b>	<b>2 060 114,10</b>	<b>24 835,54</b>	<b>101%</b>

**Aktywa trwałe**

Lp.	Opis majątku trwałego	Stan na dzień 31.12.2018 r.
1.	Zbiory biblioteczne	65 485,27
2.	Budynki, lokale	1 359 228,71
3.	Urządzenia techniczne	196 577,44
4.	Wyposażenie	406 096,10
5.	Wartości niematerialne i prawne	32 726,58
<b>RAZEM</b>		<b>2 060 114,10</b>

W okresie od poprzednio złożonej informacji odnotowano przyrost wartości majątku w aktywach trwałych o kwotę 24.835,54 zł (zwiększenie 24869,19 zł, zmniejszenie-likwidacja 33,65 zł) z uwagi na zakup m.in. mebli, komputerów, drukarki, materacy, oprogramowania i książek.

**Aktywa obrotowe**

- Zapasy: 113,00 zł (żywność);
- Krótkoterminowe aktywa finansowe: 0,00 zł

**II.1.4. Zespół Placówek Oświatowych w Kołbaskowie**

W skład Zespołu Placówek Oświatowych w Kołbaskowie wchodzi Szkoła Podstawowa i Publiczne Przedszkole.

**Wartość aktywów trwałych i obrotowych**

Lp.	Wyszczególnienie	Stan na 31.12.2018 r.		Struktura
		Wartość brutto	Umorzenie	%
<b>I.</b>	<b>AKTYWA TRWAŁE</b>	<b>4 232 137,03</b>	<b>2 747 884,87</b>	<b>99,72</b>
1.	Rzeczowe aktywa trwałe, w tym:	4 195 503,29	2 713 251,13	98,86
	1.1. grunty	0,00	0,00	0,00
	1.2. budynki, lokale, obiekty inżynierii lądowej i wodnej	2 921 990,23	1 474 996,98	68,85

	1.3. urządzenia techniczne i maszyny	231 378,26	228 794,90	5,45
	1.4. środki transportu	0,00	0,00	0,00
	1.5. wyposażenie	978 171,99	945 496,44	23,05
	1.6. zbiory biblioteczne	63 962,81	63 962,81	1,51
2.	Środki trwałe w budowie	2 000,00	0,00	0,05
3.	Pozostałe aktywa trwałe, w tym:	34 633,74	34 633,74	0,82
	3.1. Wartości niematerialne i prawne	34 633,74	34 633,74	0,82
	3.2. Należności finansowe długoterminowe	0,00	0,00	0,00
<b>II.</b>	<b>AKTYWA OBROTOWE</b>	<b>11 914,96</b>	<b>0,00</b>	<b>0,28</b>
<b>MAJĄTEK OGÓŁEM</b>		<b>4 244 051,99</b>	<b>2 747 884,87</b>	<b>100,00</b>

#### Dynamika wartości aktywów trwałych

Lp.	Wyszczególnienie	Stan na dzień		Zmiana wartości	Dynamika %
		31.12.2017 r.	31.12.2018 r.		
1.	Rzeczowe aktywa trwałe	4 141 700,09	4 195 503,29	53 803,19	101%
2.	Środki trwałe w budowie	2 000,00	2 000,00	0,00	0%
3.	Pozostałe aktywa trwałe	30 744,48	34 633,74	3 889,26	113%
3.1	Wartości niematerialne i prawne	30 744,48	34 633,74	3 889,26	113%
3.2	Należności finansowe długoterminowe	0,00	0,00	0,00	0%
<b>Aktywa trwałe ogółem</b>		<b>4 174 444,57</b>	<b>4 232 137,03</b>	<b>57 692,45</b>	<b>101%</b>

#### Aktywa trwałe

Lp.	Opis majątku trwałego	Stan na dzień 31.12.2018 r.
1.	Zbiory biblioteczne	63 962,81
2.	Budynki, lokale	2 901 799,90
3.	Obiekty inżynierii lądowej i wodnej	20 190,33
4.	Urządzenia techniczne	231 378,26
5.	Wyposażenie	978 171,99

6.	Środki trwałe w budowie	2 000,00
7.	Wartości niematerialne i prawne	34 633,74
<b>RAZEM</b>		<b>4 232 137,03</b>

W okresie od poprzednio złożonej informacji odnotowano przyrost wartości majątku w aktywach trwałych o kwotę 57 692,45 zł (zwiększenie 62 790,54 zł, zmniejszenie-likwidacja 5 098,09 zł) z uwagi na zakup m.in. mebli, komputerów, wieży, keyboarda, klimatyzatora, magnetycznego planu lekcji, mikrofali, niszczarki, kotleciarki, parownic, sprężarki bezolejowej, książek, oprogramowania i licencji.

#### **Aktywa obrotowe**

- Zapasy: 11.914,96 zł (żywność)
- Krótkoterminowe aktywa finansowe: 0,00 zł

#### ***II.1.5. Szkoła Podstawowa w Przecławiu***

Szkoła Podstawowa w Przecławiu jest publiczną szkołą podstawową. W ramach Szkoły Podstawowej funkcjonuje Punkt Przedszkolny.

#### **Wartość aktywów trwałych i obrotowych**

Lp.	Wyszczególnienie	Stan na 31.12.2018 r.		Struktura
		Wartość brutto	Umorzenie	%
<b>I.</b>	<b>AKTYWA TRWAŁE</b>	<b>15 703 434,05</b>	<b>7 759 584,79</b>	<b>100%</b>
1.	Rzeczowe aktywa trwałe, w tym:	15 583 971,56	7 681 604,05	99%
	1.1. grunty	0,00	0,00	0%
	1.2. budynki, lokale, obiekty inżynierii lądowej i wodnej	14 079 927,44	6 249 692,50	90%
	1.3. urządzenia techniczne i maszyny	126 574,02	96 329,97	1%
	1.4. środki transportu	0,00	0,00	0%
	1.5. wyposażenie	1 206 421,88	1 164 533,36	8%
	1.6. zbiory biblioteczne	171 048,22	171 048,22	1%
2.	Środki trwałe w budowie	41 481,75	0,00	0%
3.	Pozostałe aktywa trwałe, w tym:	77 980,74	77 980,74	0%

	3.1. Wartości niematerialne i prawne	77 980,74	77 980,74	0%
	3.2. Należności finansowe długoterminowe	0,00	0,00	0%
<b>II.</b>	<b>AKTYWA OBROTOWE</b>	<b>8 117,28</b>	<b>0,00</b>	<b>0%</b>
<b>MAJĄTEK OGÓŁEM</b>		<b>15 711 551,33</b>	<b>7 759 584,79</b>	<b>100%</b>

#### Dynamika wartości aktywów trwałych

Lp.	Wyszczególnienie	Stan na dzień		Zmiana wartości	Dynamika %
		31.12.2017 r.	31.12.2018 r.		
1.	Rzeczowe aktywa trwałe	15 490 153,56	15 583 971,56	93 818,00	101%
2.	Środki trwałe w budowie	41 481,75	41 481,75	0,00	100%
3.	Pozostałe aktywa trwałe	76 419,88	77 980,74	1 560,86	102%
3.1	Wartości niematerialne i prawne	76 419,88	77 980,74	1 560,86	102%
3.2	Należności finansowe długoterminowe	0,00	0,00	0,00	0%
<b>Aktywa trwałe ogółem</b>		<b>15 608 055,19</b>	<b>15 703 434,05</b>	<b>95 378,86</b>	<b>101%</b>

#### Aktywa trwałe

Lp.	Opis majątku trwałego	Stan na dzień 31.12.2018 r.
1.	Zbiory biblioteczne	171 048,22
2.	Budynki, lokale	11 259 973,79
3.	Obiekty inżynierii lądowej i wodnej	2 819 953,65
4.	Urządzenia techniczne	126 574,02
5.	Wyposażenie	1 206 421,88
6.	Wartości niematerialne i prawne	77 980,74
7.	Środki trwałe w budowie	41 481,75
<b>RAZEM</b>		<b>15 703 434,05</b>

W okresie od poprzednio złożonej informacji odnotowano przyrost wartości majątku w aktywach trwałych o kwotę 95 378,86 zł (zwiększenie 111 925,06 zł, zmniejszenie-likwidacja 16 546,20 zł) z uwagi na rozbudowę systemu monitoringu, zakup między innymi: serwera, mebli,

mikrofonów, radiomagnetofonu, urządzenia wielofunkcyjnego, wideodomofonu, lustra, termośów, odkurzacza do liści, książek i licencji.

### **Aktywa obrotowe**

- Zapasy: 8 117,28 zł (żywność)
- Krótkoterminowe aktywa finansowe: 0,00 zł

#### **II.1.6. Publiczne Gimnazjum w Przecławiu**

#### **Wartość aktywów trwałych i obrotowych**

Lp.	Wyszczególnienie	Stan na 31.12.2018 r.		Struktura
		Wartość brutto	Umorzenie	%
<b>I.</b>	<b>AKTYWA TRWAŁE</b>	<b>957 161,78</b>	<b>916 920,68</b>	<b>100,00</b>
1.	Rzeczowe aktywa trwałe, w tym:	923 280,78	883 039,68	96,46
	1.1. grunty	0,00	0,00	0,00
	1.2. budynki, lokale, obiekty inżynierii lądowej i wodnej	0,00	0,00	0,00
	1.3. urządzenia techniczne i maszyny	80 968,19	50 119,81	8,46
	1.4. środki transportu	0,00	0,00	0,00
	1.5. wyposażenie	741 919,13	732 526,41	77,51
	1.6. zbiory biblioteczne	100 393,46	100 393,46	10,49
2.	Środki trwałe w budowie	0,00	0,00	0,00
3.	Pozostałe aktywa trwałe, w tym:	33 881,00	33 881,00	3,54
	3.1. Wartości niematerialne i prawne	33 881,00	33 881,00	3,54
	3.2. Należności finansowe długoterminowe	0,00	0,00	0,00
<b>II.</b>	<b>AKTYWA OBROTOWE</b>	<b>0,00</b>	<b>0,00</b>	<b>0,00</b>
<b>MAJĄTEK OGÓŁEM</b>		<b>957 161,78</b>	<b>916 920,68</b>	<b>100,00</b>

#### **Dynamika wartości aktywów trwałych**

Lp.	Wyszczególnienie	Stan na dzień		Zmiana wartości	Dynamika %
		31.12.2017 r.	31.12.2018 r.		

1.	Rzeczowe aktywa trwałe	921 530,33	923 280,78	1 750,45	100%
2.	Środki trwałe w budowie	0,00	0,00	0,00	0%
3.	Pozostałe aktywa trwałe	33 881,00	33 881,00	0,00	100%
3.1	Wartości niematerialne i prawne	33 881,00	33 881,00	0,00	100%
3.2	Należności finansowe długoterminowe			0,00	0%
<b>Aktywa trwałe ogółem</b>		<b>955 411,33</b>	<b>957 161,78</b>	<b>1 750,45</b>	<b>100%</b>

### Aktywa trwałe

Lp.	Opis majątku trwałego	Stan na dzień 31.12.2018 r.
1.	Zbiory biblioteczne	100 393,46
2.	Urządzenia techniczne	80 968,19
3.	Wyposażenie	741 919,13
4.	Wartości niematerialne i prawne	33 881,00
<b>RAZEM</b>		<b>957 161,78</b>

W okresie od poprzednio złożonej informacji odnotowano przyrost wartości majątku w aktywach trwałych o kwotę 1 750,45 zł ((zwiększenie 1 750,45 zł) z uwagi na zakup drukarki i książek.

### II.1.7 Przedszkole Publiczne w Przecławiu

Przedszkole Publiczne w Przecławiu rozpoczęło swoją działalność od dnia 1 września 2017r. (Uchwała Nr XXIX/298/2017 z dnia 13.03.2017r. Rady Gminy Kołbaskowo).

### Wartość aktywów trwałych i obrotowych

Lp.	Wyszczególnienie	Stan na 31.12.2018 r.		Struktura
		Wartość brutto	Umorzenie	%
I.	<b>AKTYWA TRWAŁE</b>	<b>161 764,04</b>	<b>94 754,60</b>	<b>100%</b>
1.	Rzeczowe aktywa trwałe, w tym:	153 864,99	86 855,55	95%
	1.1. grunty	0,00	0,00	0%
	1.2. budynki, lokale, obiekty inżynierii lądowej i wodnej	0,00	0,00	0%
	1.3. urządzenia techniczne i maszyny	34 186,31	9 392,63	21%

	1.4. środki transportu	0,00	0,00	0%
	1.5. wyposażenie	119 678,68	77 462,92	74%
2.	Środki trwałe w budowie	0,00	0,00	0%
3.	Pozostałe aktywa trwałe, w tym:	7 899,05	7 899,05	5%
	3.1. Wartości niematerialne i prawne	7 899,05	7 899,05	5%
	3.2. Należności finansowe długoterminowe	0,00	0,00	0%
<b>II.</b>	<b>AKTYWA OBROTOWE</b>	<b>0,00</b>	<b>0,00</b>	<b>0%</b>
<b>MAJĄTEK OGÓŁEM</b>		<b>161 764,04</b>	<b>94 754,60</b>	<b>100%</b>

### Dynamika wartości aktywów trwałych

Lp.	Wyszczególnienie	Stan na dzień		Zmiana wartości	Dynamika %
		31.12.2017 r.	31.12.2018 r.		
1.	Rzeczowe aktywa trwałe	110 609,35	153 864,99	43 255,64	139%
2.	Środki trwałe w budowie	0,00	0,00	0,00	0%
3.	Pozostałe aktywa trwałe	369,00	7 899,05	7 530,05	2141%
3.1	Wartości niematerialne i prawne	369,00	7 899,05	7 530,05	2141%
3.2	Należności finansowe długoterminowe	0,00	0,00	0,00	0%
<b>Aktywa trwałe ogółem</b>		<b>110 978,35</b>	<b>161 764,04</b>	<b>50 785,69</b>	<b>146%</b>

### Aktywa trwałe

Lp.	Opis majątku trwałego	Stan na dzień 31.12.2018 r.
1.	Zbiory biblioteczne	0,00
2.	Urządzenia techniczne	34 186,31
3.	Wyposażenie	119 678,68
4.	Wartości niematerialne i prawne	7 899,05
<b>RAZEM</b>		<b>161 764,04</b>

W okresie od poprzedni złożonej informacji odnotowano przyrost wartości majątku w aktywach trwałych o kwotę 50 785,69 zł (zwiększenie 58 091,89 zł, zmniejszenie – nieodpłatne przekaza-



zanie do żłobka 7 306,20 zł) z uwagi na zakup m.in. mebli, wieży, mikrofonów, lodówki, odkurzacza i kosiarki.

### II.1.8 Publiczny Żłobek Gminny w Przecławiu

Publiczny Żłobek Gminny w Przecławiu rozpoczął swoją działalność od dnia 1 września 2017r. (Uchwała Nr XXVIII/293/2017 z dnia 27.02.2017r. Rady Gminy Kołbaskowo) i funkcjonuje w tym samym budynku razem z Przedszkolem Publicznym.

#### Wartość aktywów trwałych i obrotowych

Lp.	Wyszczególnienie	Stan na 31.12.2018 r.		Struktura
		Wartość brutto	Umorzenie	%
<b>I.</b>	<b>AKTYWA TRWAŁE</b>	<b>80 505,54</b>	<b>65 338,75</b>	<b>100%</b>
1.	Rzeczowe aktywa trwałe, w tym:	80 136,54	64 969,75	100%
	1.1. grunty	0,00	0,00	0%
	1.2. budynki, lokale, obiekty inżynierii lądowej i wodnej	0,00	0,00	0%
	1.3. urządzenia techniczne i maszyny	6 346,80	2 380,05	8%
	1.4. środki transportu	0,00	0,00	0%
	1.5. wyposażenie	73 789,74	62 589,70	92%
2.	Środki trwałe w budowie	0,00	0,00	0%
3.	Pozostałe aktywa trwałe, w tym:	369,00	369,00	0%
	3.1. Wartości niematerialne i prawne	369,00	369,00	0%
	3.2. Należności finansowe długoterminowe	0,00	0,00	0%
<b>II.</b>	<b>AKTYWA OBROTOWE</b>	<b>0,00</b>	<b>0,00</b>	<b>0%</b>
<b>MAJĄTEK OGÓŁEM</b>		<b>80 505,54</b>	<b>65 338,75</b>	<b>100%</b>

#### Dynamika wartości aktywów trwałych

Lp.	Wyszczególnienie	Stan na dzień		Zmiana wartości	Dynamika %
		31.12.2017 r.	31.12.2018 r.		
1.	Rzeczowe aktywa trwałe	33 790,35	80 136,54	46 346,19	237%
2.	Środki trwałe w budowie	0,00	0,00	0,00	0%

3.	Pozostałe aktywa trwałe	369,00	369,00	0,00	100%
3.1	Wartości niematerialne i prawne	369,00	369,00	0,00	100%
3.2	Należności finansowe długoterminowe	0,00	0,00	0,00	0%
<b>Aktywa trwałe ogółem</b>		<b>34 159,35</b>	<b>80 505,54</b>	<b>46 346,19</b>	236%

**Aktywa trwałe**

Lp.	Opis majątku trwałego	Stan na dzień 31.12.2018 r.
1.	Zbiory biblioteczne	0,00
2.	Urządzenia techniczne	6 346,80
3.	Wyposażenie	73 789,74
4.	Wartości niematerialne i prawne	369,00
<b>RAZEM</b>		<b>80 505,54</b>

W okresie od poprzedni złożonej informacji odnotowano przyrost wartości majątku w aktywach trwałych o kwotę 46 346,19 zł (zwiększenie 46 346,19 zł) z uwagi na zakup m.in. mebli, serwera, wieży, kosy spalinowej, markizy, zabawek, dywanu oraz nieodpłatnego otrzymania zestawu komputerowego, niszczarki i urządzenia wielofunkcyjnego.

*Umowy najmu i dzierżawy w jednostkach oświatowych:*

ZPO Kołbaskowo:

*Umowy dzierżawy – 3; umowy najmu- 3; umowy odpłatnego udostępnienia - 2*

SP Będarzowo:

*Umowy odpłatnego udostępnienia -2*

SP Przecław:

*Umowy dzierżawy – 1; umowy najmu -1 powyżej 3 lat; 18 umów odpłatnego udostępnienia*

Publiczne Gimnazjum w Przecławiu:

*Umowy odpłatnego udostępnienia - 1*

Przedszkole Publiczne w Przecławiu:

*Umowy odpłatnego udostępnienia - 1*

**II.1.9. Gminny Ośrodek Pomocy Społecznej w Kołbaskowie**

Gminny Ośrodek Pomocy Społecznej w Kołbaskowie jest jednostką organizacyjną Gminy Kołbaskowo. Celem działania Ośrodka jest rozpoznanie i zaspokajanie niezbędnych potrzeb życiowych osób i rodzin tego wymagających, organizowanie wynikających z tego rozpoznania zadań, a także inspirowanie działalności innych sił społecznych działających w sferze pomocy społecznej w celu doprowadzenia do życiowego usamodzielnienia osób i rodzin oraz ich integracji ze środowiskiem.

**Wartość aktywów trwałych i obrotowych**

Lp.	Wyszczególnienie	Stan na 31.12.2018 r.		Struktura
		Wartość brutto	Umorzenie	%
<b>I.</b>	<b>AKTYWA TRWAŁE</b>	<b>220 214,40</b>	<b>202 037,25</b>	<b>3,79</b>
1.	Rzeczowe aktywa trwałe, w tym:	175 094,92	156 917,77	3,02
	1.1. grunty	0,00	0,00	0,00
	1.2. budynki, lokale, obiekty inżynierii lądowej i wodnej	0,00	0,00	0,00
	1.3. urządzenia techniczne i maszyny	46 381,53	32 009,53	0,80
	1.4. środki transportu	0,00	0,00	0,00
	1.5. wyposażenie	128 713,39	124 908,24	2,22
2.	Środki trwałe w budowie	0,00	0,00	0,00
3.	Pozostałe aktywa trwałe, w tym:	45 119,48	45 119,48	0,78
	3.1. Wartości niematerialne i prawne	45 119,48	45 119,48	0,78
	3.2. Należności finansowe długoterminowe	0,00	0,00	0,00
<b>II.</b>	<b>AKTYWA OBROTOWE</b>	<b>5 587 203,61</b>	<b>5 587 203,61</b>	<b>96,21</b>
<b>MAJĄTEK OGÓŁEM</b>		<b>5 807 418,01</b>	<b>5 789 240,86</b>	<b>100,00</b>

**Dynamika wartości aktywów trwałych**

Lp.	Wyszczególnienie	Stan na dzień		Zmiana wartości	Dynamika %
		31.12.2017 r.	31.12.2018 r.		
1.	Rzeczowe aktywa trwałe	164 781,58	175 094,92	10 313,34	106%
2.	Środki trwałe w budowie	0,00	0,00	0,00	0%

3.	Pozostałe aktywa trwałe	44 258,48	45 119,48	861,00	102%
3.1	Wartości niematerialne i prawne	44 258,48	45 119,48	861,00	102%
3.2	Należności finansowe długoterminowe	0,00	0,00	0,00	0%
<b>Aktywa trwałe ogółem</b>		<b>209 040,06</b>	<b>220 214,40</b>	<b>11 174,34</b>	<b>105%</b>

**Aktywa trwałe**

Lp.	Opis majątku trwałego	Stan na dzień 31.12.2018 r.
1.	Urządzenia techniczne	46 381,53
2.	Wyposażenie	128 713,39
3.	Wartości niematerialne i prawne	45 119,48
<b>RAZEM</b>		<b>220 214,40</b>

W okresie od poprzednio złożonej informacji odnotowano przyrost wartości majątku w pozostałych aktywach trwałych (wyposażenie) o kwotę 11 174,34 zł.

**Aktywa obrotowe**

- Krótkoterminowe aktywa finansowe: **5 587 203,61 zł** w tym:
  - fundusz alimentacyjny 3 372 802,17 zł
  - zaliczka alimentacyjna 623 651,00 zł
  - odsetki z tytułu niezwróconych przez dłużnika alimentów w terminie świadczeń z funduszu alimentacyjnego 1 529 858,53 zł
  - należności z tytułu nienależnie pobranych świadczeń rodzinnych, usług opiekuńczych, odpłatność za pobyt w DPS i odsetki z tytułu nienależnie pobranych świadczeń rodzinnych 60 891,91 zł

**II.2. Samorządowy Zakład Budżetowy****II.2.1 Zakład Wodociągów i Kanalizacji w Kołbaskowie**

Zakład Wodociągów i Kanalizacji w Kołbaskowie jest gminną jednostką organizacyjną nieposiadającą osobowości prawnej, funkcjonującą w formie samorządowego zakładu budżetowego. Celem Zakładu jest trwałe i nieprzerwane zaspokojenie potrzeb społeczności mieszkańców Gminy Kołbaskowo w zakresie zbiorowego zaopatrzenia w wodę i zbiorowego odprowadzania ścieków. Mienie Zakładu jest mieniem komunalnym. Składniki majątkowe w postaci środków trwałych są

przekazywane nieodpłatne użytkowanie przez Gminę na rzecz Zakładu na mocy zawartego Porozumienia z dnia 10 maja 2012 roku.

### Wartość aktywów trwałych i obrotowych

Lp.	Wyszczególnienie	Stan na 31.12.2018 r.		Struktura %
		Wartość brutto	Umorzenie	
<b>I.</b>	<b>AKTYWA TRWAŁE</b>	<b>79 346 160,05</b>	<b>44 241 443,10</b>	<b>98,46</b>
1.	Rzeczowe aktywa trwałe, w tym:	79 299 169,05	44 194 452,10	98,41
	1.1. grunty	0,00	0,00	0,00
	1.2. budynki, lokale, obiekty inżynierii lądowej i wodnej	75 421 449,27	42 333 620,98	93,59
	1.3. urządzenia techniczne i maszyny	2 783 114,31	1 197 451,66	3,45
	1.4. środki transportu	1 059 747,34	640 845,80	1,32
	1.5. wyposażenie	34 858,13	22 533,66	0,04
2.	Środki trwałe w budowie	0,00	0,00	0,00
3.	Pozostałe aktywa trwałe, w tym:	46 991,00	46 991,00	0,06
	3.1. Wartości niematerialne i prawne	46 991,00	46 991,00	0,06
	3.2. Należności finansowe długoterminowe	0,00	0,00	0,00
<b>II.</b>	<b>AKTYWA OBROTOWE</b>	<b>1 238 152,49</b>	<b>40 290,00</b>	<b>1,54</b>
<b>MAJĄTEK OGÓŁEM</b>		<b>80 584 312,54</b>	<b>44 281 733,10</b>	<b>100,00</b>

### Dynamika wartości aktywów trwałych

Lp.	Wyszczególnienie	Stan na dzień		Zmiana wartości	Dynamika %
		31.12.2017 r.	31.12.2018 r.		
1.	Rzeczowe aktywa trwałe	76 990 912,95	79 299 169,05	2 308 256,10	103%
2.	Środki trwałe w budowie	38 000,00	0,00	-38 000,00	0%
3.	Pozostałe aktywa trwałe	46 991,00	46 991,00	0,00	100%
3.1	Wartości niematerialne i prawne	46 991,00	46 991,00	0,00	100%
3.2	Należności finansowe długoterminowe	0,00	0,00	0,00	0%

<b>Aktywa trwałe ogółem</b>	<b>77 075 903,95</b>	<b>79 346 160,05</b>	<b>2 270 256,10</b>	<b>102,95</b>
-----------------------------	----------------------	----------------------	---------------------	---------------

**Aktywa trwałe**

<b>Lp.</b>	<b>Opis majątku trwałego</b>	<b>Stan na dzień 31.12.2018 r.</b>
1.	Budynki, lokale	198 973,04
2.	Obiekty inżynierii lądowej i wodnej	75 222 476,23
3.	Urządzenia techniczne	2 783 114,31
4.	Wyposażenie	34 858,13
5.	Środki transportu	1 059 747,34
6.	Wartości niematerialne i prawne	46 991,00
7.	Środki trwałe w budowie	0,00
<b>RAZEM</b>		<b>79 346 160,05</b>

W okresie od poprzednio złożonej informacji odnotowano przyrost wartości majątku w aktywach trwałych o kwotę 2 309 107,60 zł oraz zmniejszenia wartości środków trwałych w grupie II Obiekty inżynierii lądowej i wodnej na kwotę 38 851,50 (saldo 2 270 256,10 zł). Wzrost wartości spowodowało przyjęcie między innymi przyjęcie na stan sieci wodociągowych i sieci kanalizacyjnych jak również zakup majątku trwałego ze środków własnych Zakładu.

Wzrost wartości majątku trwałego zakupionego ze środków własnych Zakładu o 598 908,94 zł

1. Obiekty inżynierii lądowej i wodnej wzrost wartości o 132 110,64 zł
2. Maszyny, urządzenia i aparaty ogólnego zastosowania wzrost wartości o 195 897,29 zł
3. Maszyny urządzenia i aparaty specjalistyczne wzrost wartości o 16.689,33 zł
4. Urządzenia techniczne wzrost wartości o 205.430,32 zł
5. Środki transportu wzrost wartości o 48.781,36 zł

Wzrost wartości majątku trwałego wskutek nieodpłatnego przekazania przez Gminę Kołbaskowo sieci wodno-kanalizacyjnych o łącznej wartości 1.710.198,66 zł

Zmniejszenie majątku w grupie II o kwotę 851,50 zł spowodowało przeniesienie sieci wodociągowej w Siadle Górnym na ewidencję pozabilansową.

**Przychody majątkowe - brak****Przychody bieżące**

Przychody bieżące stanowią 100% przychodów ogółem, które w 2018 r wyniosły 5.909.098,95 zł.

### **Aktywa obrotowe**

Krótkoterminowe aktywa finansowe:

- należności od odbiorców z tytułu opłat za wodę i ścieki – 606.111,33 zł
- środki pieniężne na rachunku bankowym – 441.889,39 zł

## **II.3. Samorządowa Instytucja Kultury**

### **II.3.1. Gminna Biblioteka Publiczna w Kołbaskowie**

Gminna Biblioteka Publiczna w Kołbaskowie jest samodzielną instytucją upowszechniania kultury posiadającą osobowość prawną. Służy rozwojowi nauki, oświaty, kultury, stwarza warunki do samodzielnego wzbogacania wiedzy i kształtowania zainteresowań, realizuje potrzeby czytelnicy i prowadzi wszechstronną działalność informacyjną. Biblioteka posiada jedną filię z siedzibą w miejscowości Przeclaw. Majątek Biblioteki stanowi własność Gminy Kołbaskowo.

### **Wartość aktywów trwałych i obrotowych**

Lp.	Wyszczególnienie	Stan na 31.12.2018 r.		Struktura
		Wartość brutto	Umorzenie	%
<b>I.</b>	<b>AKTYWA TRWAŁE</b>	<b>316 939,16</b>	<b>316 939,16</b>	<b>94,10</b>
1.	Rzeczowe aktywa trwałe, w tym:	303 214,74	303 214,74	90,03
	1.1. grunty	0,00	0,00	0,00
	1.2. budynki, lokale, obiekty inżynierii lądowej i wodnej	0,00	0,00	0,00
	1.3. urządzenia techniczne i maszyny	3 760,99	3 760,99	1,12
	1.4. środki transportu	0,00	0,00	0,00
	1.5. wyposażenie	80 274,91	80 274,91	23,83
	1.6. zbiory biblioteczne	219 178,84	219 178,84	65,08
2.	Środki trwałe w budowie	0,00	0,00	0,00
3.	Pozostałe aktywa trwałe, w tym:	13 724,42	13 724,42	4,07
	3.1. Wartości niematerialne i prawne	13 724,42	13 724,42	4,07
	3.2. Należności finansowe długoterminowe	0,00	0,00	0,00
<b>II.</b>	<b>AKTYWA OBROTOWE</b>	<b>19 865,59</b>	<b>0,00</b>	<b>5,90</b>

<b>MAJĄTEK OGÓŁEM</b>	<b>336 804,75</b>	<b>316 939,16</b>	<b>100,00</b>
-----------------------	-------------------	-------------------	---------------

**Dynamika wartości aktywów trwałych**

Lp.	Wyszczególnienie	Stan na dzień		Zmiana wartości	Dynamika %
		31.12.2017 r.	31.12.2018 r.		
1.	Rzeczowe aktywa trwałe	276 912,89	303 214,74	26 301,85	109,50
2.	Środki trwałe w budowie	0,00	0,00	0,00	0,00
3.	Pozostałe aktywa trwałe	13 724,42	13 724,42	0,00	100,00
3.1	Wartości niematerialne i prawne	13 724,42	13 724,42	0,00	100,00
3.2	Należności finansowe długoterminowe	0,00	0,00	0,00	0,00
<b>Aktywa trwałe ogółem</b>		<b>290 637,31</b>	<b>316 939,16</b>	<b>26 301,85</b>	<b>109,05</b>

**Aktywa trwałe**

Lp.	Opis majątku trwałego	Stan na dzień 31.12.2018 r.
1.	Zbiory biblioteczne	219 178,84
2.	Urządzenia techniczne	3 760,99
3.	Wyposażenie	80 274,91
4.	Wartości niematerialne i prawne	13 724,42
<b>RAZEM</b>		<b>316 939,16</b>

W okresie od poprzednio złożonej informacji odnotowano przyrost wartości majątku w aktywach trwałych o kwotę 26.301,85 zł z uwagi na zakup zbiorów bibliotecznych i wyposażenia.

**Aktywa obrotowe**

- Krótkoterminowe aktywa finansowe: 19.865,59 zł (środki pieniężne na rachunku bankowym oraz należności krótkoterminowe).

**III. Struktura majątku komunalnego gminy w układzie podmiotowym**

Struktura majątku komunalnego gminy została przedstawiona w formie tabelarycznej z podziałem na jednostki organizacyjne Gminy Kołbaskowo. Z poniższego zestawienia wynika, że aktywa obrotowe stanowią zaledwie 6,8 % majątku natomiast aktywa trwałe 93,2 % majątku.



Lp.	Nazwa jednostki	Wartość majątku wg stanu na 31.12.2018 r.				
		AKTYWA TRWAŁE	w tym:		AKTYWA OBROTOWE	MAJATEK OGÓŁEM (rub. 3 + rub. 6)
			Rzeczowe aktywa trwałe	Pozostałe Aktywa trwałe. Środki trwałe w budowie		
1.	Urząd Gminy	187 257 147,43	173 836 344,35	13 420 803,08	14 338 355,90	201 595 503,33
2.	ZEAS	123 586,19	98 850,26	24 735,93	0,00	123 586,19
3.	Zespół Placówek Oświatowych w Kołbaskowie	4 232 137,03	4 195 503,29	36 633,74	11 914,96	4 244 051,99
4.	Szkoła Podstawowa w Przecławiu	15 703 434,05	15 583 971,56	119 462,49	8 117,28	15 711 551,33
5.	Publiczne Gimnazjum w Przecławiu	957 161,78	923 280,78	33 881,00	0,00	957 161,78
6.	Szkoła Podstawowa w Będargowie	2 060 114,10	2 027 387,52	32 726,58	113,00	2 060 227,10
7.	Przedszkole Publiczne	161 764,04	153 864,99	7 899,05	0,00	161 764,04
8.	Publiczny Żłobek Gminny	80 505,54	80 136,54	369,00	0,00	80 505,54
9.	Gminny Ośrodek Pomocy Społecznej	220 214,40	175 094,92	45 119,48	5 587 203,61	5 807 418,01
10.	Zakład Wodociągów i Kanalizacji	79 346 160,05	79 299 169,05	46 991,00	1 238 152,49	80 584 312,54
11.	Gminna Biblioteka Publiczna	316 939,16	303 214,74	13 724,42	19 865,59	336 804,75
<b>RAZEM</b>		<b>290 459 163,77</b>	<b>276 676 818,00</b>	<b>13 782 345,77</b>	<b>21 203 722,83</b>	<b>311 662 886,60</b>

**IV. Majątek Gminy w zarządzie innych jednostek**

Na terenie Gminy Kołbaskowo działają 2 jednostki Ochotniczych Straży Pożarnych w Kołbaskowie i Smolęcinie. Ochotnicze Straże Pożarne funkcjonują w oparciu o przepisy ustawy Prawo o stowarzyszeniach. Natomiast zgodnie z art. 32 ustawy o ochronie przeciwpożarowej (tj. z 2009 r. Nr 178, poz. 1380) koszty wyposażenia, utrzymania, wyszkolenia i zapewnienia gotowości bojowej ochotniczych straży pożarnych ponosi gmina.

Stan mienia przekazanego przez gminę Kołbaskowo w użyczenie jednostkom OSP przedstawia poniższa tabela:

Lp.	Nazwa jednostki	Wartość		
		Urządzenia techniczne	Wyposażenie	Środki transportu
1.	OSP w Kołbaskowie	132 584,40	174 461,27	180 856,43
2.	OSP w Smolęcinie	0,00	35 900,33	29 053,00

**V. Dochody uzyskane z tytułu wykonywania prawa własności i innych praw majątkowych**

Dochody budżetu samorządowego zgodnie z art.235 ustawy o finansach publicznych ujmują się w podziale na dochody bieżące i dochody majątkowe. Do dochodów majątkowych zalicza się:

- dochody i środki otrzymane na inwestycje;
- dochody ze sprzedaży majątku;
- dochody z tytułu przekształcenia prawa użytkowania wieczystego w prawo własności.

Poza kategorię dochodów majątkowych znajdują się te dochody, które potocznie zaliczane były do dochodów majątkowych (dochody z mienia np. czynsz z najmu lub dzierżawy). Dochody te zaliczane są do dochodów bieżących.

**V.1. Dochody majątkowe Gminy Kołbaskowo z wyłączeniem Przedsiębiorstwa Gospodarki Komunalnej oraz Gminnej Biblioteki Publicznej**

Wpływy z dochodów majątkowych w 2018 roku to kwota 10.241.008,26 zł i stanowią je:

- dochody ze sprzedaży majątku 6.227.966,50 zł

- dochody z tytułu przekształcenia prawa użytkowania wieczystego w prawo własności 31.598,00 zł
- dochody i środki otrzymane na inwestycje 3.981.443,76 zł

#### V.2. Dochody bieżące Gminy Kołbaskowo z wyłączeniem Zakładu Wodociągów i Kanalizacji oraz Gminnej Biblioteki Publicznej

Dochody bieżące stanowią 86,3 % dochodów ogółem, a ich wpływy wyniosły w 2018 roku 67.096.304,35 zł.

Do dochodów bieżących zaliczane są między innymi dochody z mienia. Wpływy z tytułu gospodarowania mieniem przedstawiają się następująco:

Lp.	Dochody z mienia	Kwota w zł
1.	Dochody z opłat za trwałe zarząd, użytkowanie i służebności	757 155,32
2.	Dochody z najmu i dzierżawy składników majątkowych oraz innych umów o podobnym charakterze	169 334,23
3.	Wpływy z usług	145 795,46
4.	Wpływy z innych opłat (zajęcie pasa drogi gminnej w celu umieszczenia urządzeń infrastruktury technicznej)	145 795,46
<b>RAZEM</b>		<b>1 306 278,04</b>

Zestawienie gruntów stanowiących własność gminy Kołbaskowo oddanych w użytkowanie wieczyste na rzecz osób fizycznych:

Lp.	Obręb	Powierzchnia (ha)	Wartość ewidencyjna (zł)
1.	Przeclaw	0,4677	188.278,47
2.	Kołbaskowo	1,0269	302.413,74
3.	Ostoja	0,2353	62.935,37
4.	Ustowo	0,0177	1.557,60
Ogółem		<b>1,7476</b>	<b>555.185,18</b>

Zestawienie gruntów stanowiących własność gminy Kołbaskowo oddanych w użytkowanie wieczyste na rzecz osób prawnych:

Lp.	Obręb	Powierzchnia (ha)	Wartość ewidencyjna (zł)
1.	Przeclaw	0,2055	74.945,85
2.	Pargowo	0,0537	19.584,39
3.	Ustowo	0,0123	1.082,40
Ogółem		<b>0,2715</b>	<b>95.612,64</b>

### Służebności

W porównaniu do lat ubiegłych, na rzecz Gminy Kołbaskowo w 2018 roku została ustanowiona na czas nieokreślony jedna służebność przesyłu w obrębie Siadło Dolne, polegająca na prawie do lokalizacji infrastruktury wodociągowej oraz dokonywania innych czynności z tym związanymi.

Gmina Kołbaskowo w 2018 roku ustanowiła dwanaście odpłatnych i na czas nieokreślony służebności przesyłu na rzecz Spółki pod firmą: ENEA Operator sp. z o.o. z siedzibą w Poznaniu, w tym w obrębach Warzymice, Ustowo, Warnik, Barnisław, Przeclaw, Kamieniec, Przylep, Ostoja Siadło Dolne oraz dziesięć odpłatnych i na czas nieokreślony służebności przesyłu na rzecz Spółki pod firmą: Polska Spółka Gazownictwa sp. z o.o. z siedzibą w Warszawie, w tym w obrębach Przeclaw, Siadło Górne, Barnisław, Warzymice, Ostoja, Stobno, Kamieniec i Kołbaskowo.

Gmina Kołbaskowo ustanowiła w 2018 roku odpłatne za jednorazowymi wynagrodzeniami służebności gruntowe, polegające na prawie przejazdu i przechodu przez działki będące własnością Gminy Kołbaskowo, w tym w obrębach Barnisław, Siadło Dolne, Kurów, Bobolin, Przeclaw oraz Stobno. Ponadto, przy każdorazowej sprzedaży działek w Warzymicach, Przylepie oraz Kamieńcu Gmina Kołbaskowo ustanawia na odpowiednich działkach stanowiących drogi wewnętrzne, będących własnością Gminy Kołbaskowo, na czas nieokreślony służebności gruntowe.

### Dzierżawy i reklamy

Wg stanu na dzień 31.12.2018r. Gmina Kołbaskowo:

1) oddała w dzierżawę grunty o łącznej powierzchni 56,4668 ha, w tym:

- na cele rolne grunty o łącznej powierzchni 41,8014 ha,

- na inne cele grunty o łącznej powierzchni 14,6654 ha,

łącznie 44 umowy, w tym na okres powyżej 3 lat – 35 umowy, w tym:

- na rzecz osób fizycznych – 36 umowy,
- na rzecz osób prawnych – 8 umów,

2) oddała pod lokalizację nośników reklamowych grunty o łącznej powierzchni 161m<sup>2</sup>,

w tym:

zawarła łącznie 16 umów, w tym na okres powyżej 3 lat – 4 umowy, w tym:

- na rzecz osób fizycznych – 11 umów,
- na rzecz osób prawnych – 5 umów.

### Podsumowanie

Informacja o stanie mienia komunalnego za rok 2018 ma charakter księgowy i jest sporządzona w oparciu o dokumenty źródłowe przedstawione przez Inspektora ds. gospodarki nieruchomości, Kierownika Gminnego Ośrodka Pomocy Społecznej, Dyrektora Zespołu Ekonomiczno-Administracyjnego Szkół, Dyrektora Zakładu Wodociągów i Kanalizacji, Dyrektora Gminnej Biblioteki Publicznej oraz Referat Finansowy.

Zestawienia sporządzone zostały w układzie tabelarycznym. Niniejsze opracowanie zawiera informacje o stanie wartościowym oraz stopniu zużycia majątku. Dane zostały porównane według stanu na dzień 31.12.2017 r. oraz na dzień 31.12.2018 r. w celu przedstawienia zmian w stanie mienia komunalnego. Informacje dotyczące trybu działania jednostek organizacyjnych Gminy Kołbaskowo zostały opracowane na podstawie statutów tych jednostek.

Kołbaskowo, dnia 28.03.2019 rok



## Realizacja wydatków inwestycyjnych Gminy Kołbaskowo na dzień 31.12.2018 r.

Lp.	Wyszczególnienie	Dział	Rozdział	Plan	Wykonanie
1	2	3	4	5	6
	<b>I. Wydatki inwestycyjne</b>			<b>27 885 703,76</b>	<b>26 590 063,61</b>
1	Budowa sieci wodociągowej do posesji nr 1, 1a, 2 i 3 w m. Kołbaskowo	010	01010	97 000,00	78 747,97
2	Budowa sieci wodociągowej i kanalizacji sanitarnej terenów położonych w obrębie geodezyjnym Kamieniec i Kołbaskowo	010	01010	17 250,00	0,00
3	Budowa sieci wodociągowej z hydroformią strefową w Stobnie	010	01010	75 000,00	13 126,31
4	Budowa sieci wodociągowej i kanalizacji sanitarnej w m. Barnisław	010	01010	20 000,00	16 145,37
5	Przebudowa sieci wodociągowej Barnisław-Smołęcin i Smolećcin	010	01010	63 000,00	12 453,17
6	Przebudowa ujęcia wody w m. Kołbaskowo	010	01010	2 000,00	0,00
7	Przebudowa ujęcia wody w Stobnie	010	01010	61 500,00	0,00
8	Budowa instalacji fotowoltaicznej na terenie nieczynnego składowiska odpadów innych niż niebezpieczne w m. Smolećcin	400	40095	30 000,00	0,00
9	Budowa dróg rowerowych na terenie gminy Kołbaskowo: Przebudowa drogi gminnej nr 195009Z	600	60016	4 841 691,48	4 837 571,23
10	Budowa drogi gminnej do terenów inwestycyjno-produkcyjnych w obrębie Barnisław	600	60016	105 000,00	104 550,00
11	Budowa drogi gminnej łączącej drogę krajową nr 13 w Przecławiu z projektowaną obwodnicą Przecławia i Warzymic	600	60016	36 000,00	0,00
12	Budowa drogi gminnej łączącej drogę powiatową Smolećcin-Kołbaskowo z drogą krajową Nr 13	600	60016	2 900 000,00	2 825 144,17
13	Budowa drogi gminnej w m. Siadło Górne, działka nr 100 obręb Siadło Górne	600	60016	338 000,00	336 405,00
14	Budowa drogi gminnej w m. Przylep dz. Nr 39/6 i 1/42 obręb Przylep wraz z budową skrzyżowania z drogą powiatową	600	60016	190 000,00	7 134,00
15	Budowa drogi gminnej wraz z drogą dla rowerów Siadło Dolne-Kurów	600	60016	20 000,00	0,00
16	Budowa drogi gminnej wzdłuż drogi krajowej nr 13 w obrębie Ustowo	600	60016	20 000,00	0,00
17	Ciąg pieszo-rowerowy Kamieniec-Kołbaskowo	600	60016	50 000,00	0,00
18	Przebudowa drogi gminnej Nr 195031Z w m. Moczyły wraz z kanalizacją deszczową	600	60016	3 444 760,00	3 444 300,70
19	Remont drogi gminnej Nr 195010Z w M. Karwowo	600	60016	63 972,82	63 948,67
20	Remont drogi gminnej Nr 195010Z w M. Karwowo- fundusz Sołectwa Karwowo	600	60016	14 027,18	14 027,18
21	Budowa drogi wewnętrznej w Kołbaskowie na dz. Nr 203/34 obręb Barnisław, dz. Nr 37/1, 134 obręb Kołbaskowo	600	60017	80 000,00	74 415,00
22	Przebudowa drogi wewnętrznej w w. Kołbaskowo dz. Nr 62/9, 62/10 obręb Kołbaskowo	600	60017	88 771,83	62 936,83
23	Przebudowa drogi wewnętrznej w w. Kołbaskowo dz. Nr 62/9, 62/10 obręb Kołbaskowo- fundusz Sołectwa Kołbaskowo	600	60017	42 228,17	42 228,17
24	Budowa miejsc parkingowych w m. Przecław na terenie działki nr 2/26 obręb Przecław-II etap	600	60095	10 000,00	0,00
25	Monitoring terenów gminnych	600	60095	902,00	901,15
26	Budowa dróg rowerowych na terenie gminy Kołbaskowo : Budowa ścieżki rowerowej Karwowo-Warnik	630	63095	1 568 448,82	1 553 863,36
27	Budowa dróg rowerowych na terenie gminy Kołbaskowo Budowa ścieżki pieszo-rowerowej Rosówek - Granica Państwa	630	63095	180 442,46	50 896,20
28	Budowa dróg rowerowych na terenie gminy Kołbaskowo: Budowa parkingów Bike & Ride	630	63095	100 000,00	66 142,02
29	Zagospodarowanie lewego brzegu Odry Zachodniej w miejscowości Siadło Dolne	630	63095	4 072 000,00	4 070 867,02
30	Kontenery socjalne na działce nr 117/1 obręb Rosówek	700	70095	100 000,00	0,00
31	Zagospodarowanie nieczynnego cmentarza w m. Pargowo i m. Kamieniec	710	71035	50 000,00	31 300,00
32	Monitoring na boisku szkolnym w m. Przecław	801	80101	33 000,00	32 116,53
33	Remont obiektów sportowych przy SP w Przecławiu	801	80101	1 180 000,00	1 149 459,21
34	Budowa oświetlenia ulicznego w m. Kurów	900	90015	30 000,00	25 798,99
35	Budowa oświetlenia ulicznego w m. Będargowo	900	90015	82 351,00	82 350,75
36	Budowa oświetlenia ulicznego na odcinku Będargowo-Warzymice	900	90015	3 607,39	0,00
37	Budowa oświetlenia ulicznego na odcinku Będargowo-Warzymice - fundusz Sołectwa Będargowo	900	90015	26 392,61	10 778,69
38	Budowa oświetlenia ulicznego w m. Karwowo	900	90015	163 590,00	163 590,00
39	Budowa oświetlenia ulicznego w m. Kołbaskowo ( do boiska sportowego)	900	90015	30 000,00	12 008,69

Lp.	Wyszczególnienie	Dział	Rozdział	Plan	Wykonanie
1	2	3	4	5	6
40	Budowa oświetlenia ulicznego w m. Ostoja do granic administracyjnych m. Szczecin	900	90015	18 550,00	11 070,00
41	Budowa oświetlenia ulicznego w m. Rosówek	900	90015	30 000,00	8 006,69
42	Budowa oświetlenia ulicznego w m. Smoleńcin	900	90015	35 155,44	7 054,43
43	Budowa oświetlenia ulicznego w m. Smoleńcin- fundusz Sołectwa Smoleńcin	900	90015	4 844,56	4 844,56
44	Budowa oświetlenia ulicznego w m.Kamieniec na ul. Pod Lasem i Skowronkowa	900	90015	266 000,00	186 319,19
45	Budowa oświetlenia ulicznego w m.Przylep	900	90015	30 000,00	14 984,23
46	Budowa oświetlenia ulicznego w m.Stobno do posesji nr 13, 13a, 14a	900	90015	60 516,00	60 516,00
47	Zagospodarowanie skweru im. Longina Komolowskiego w m. Kołbaskowo	900	90095	45 800,00	43 888,35
48	Budowa Gminnego Ośrodka Kultury w Przecławiu	921	92109	6 802 000,00	6 790 321,58
49	Zagospodarowanie terenu zabytkowych riun XIII- wiecznego kościoła i dawnego cmentarza w Warzycicach	921	92120	50 000,00	17 576,06
50	Zagospodarowanie terenu zabytkowych riun XIII- wiecznego kościoła i dawnego cmentarza w Warzycicach- fundusz sołectwa Warzymice	921	92120	45 000,00	0,00
51	Zaplecze sportowe z kontenerów modułowych na boisku w m. Przecław	926	92601	266 000,00	261 375,00
52	Monitoring terenów gminnych	926	92695	902,00	901,14
<b>II. Zakupy inwestycyjne</b>				<b>1 006 030,93</b>	<b>742 214,33</b>
1	Wykup sieci wodociagowych i sanitarnych	010	01010	823 228,00	737 540,33
2	Zakup nieruchomości	700	70005	50 000,00	0,00
3	Zakup sprzętu biurowego	750	75023	7 995,00	0,00
4	Rozbudowa serwera	750	75085	5 000,00	4 674,00
5	Doposażenie placu zabaw w m. Siadło Dolne	900	90095	16 500,00	0,00
6	Miejsca wypoczynku i rekreacji- fundusz Sołectwa Siadło Górne	900	90095	10 989,00	0,00
7	Miejsca wypoczynku i rekreacji- fundusz Sołectwa Stobno	900	90095	15 000,00	0,00
8	Miejsca wypoczynku i rekreacji- fundusz Sołectwa Warnik	900	90095	18 132,70	0,00
9	Zakup i montaż urządzeń na place zabaw - fundusz Sołectwa Barnisław	900	90095	17 790,97	0,00
10	Zakup i montaż urządzeń na place zabaw - fundusz Sołectwa Moczyły	900	90095	18 328,20	0,00
11	Zakup i montaż urządzeń na place zabaw - fundusz Sołectwa Pargowo	900	90095	12 858,06	0,00
12	Zakup i montaż urządzeń na place zabaw - fundusz Sołectwa Smoleńcin	900	90095	10 209,00	0,00
<b>III. Wydatki inwestycyjne w formie dotacji</b>				<b>1 098 975,32</b>	<b>1 094 675,32</b>
1	Budowa chodnika w ciągu ul. do Rajkowa na odcinku od osiedla Promyk do parkingu przy sklepie NETTO	600	60016	12 000,00	12 000,00
2	Przebudowa drogi powiatowej Nr 3920Z w m. Przecław	600	60014	990 175,32	990 175,32
3	Doofinansowanie zakupu radiowozu dla Komisariatu Policji w Mierzynie	754	75405	45 000,00	42 500,00
4	Regionalne Centrum Wsparcia Osób Niezamoznych w Policach	851	85154	50 000,00	50 000,00
5	Zakup zestawu komputerowego	900	90013	1 800,00	0,00
<b>Ogółem</b>				<b>29 990 710,01</b>	<b>28 426 953,26</b>

*Adw.*