



Starosta Policki

GK - p. M. Kwidziński
SEKRETARZ GMINY
Janusz Kwidziński

Police, dnia 6 czerwca 2024 r.



Nr ew. zatwierdzenia: DP.7120.84.1.2024.JW

ZATWIERDZENIE STAŁEJ ORGANIZACJI RUCHU

Na podstawie art. 10 ust. 5 ustawy z dnia 20 czerwca 1997 r. Prawo o ruchu drogowym (Dz. U. z 2023 r. poz. 1047 z późn. zm.) oraz w związku z § 3 ust. 1 pkt 1 i 3 oraz § 6 ust. 1-3 rozporządzenia Ministra Infrastruktury z 23 września 2003 r. w sprawie szczegółowych warunków zarządzania ruchem na drogach oraz wykonywania nadzoru nad tym zarządzaniem (Dz. U. z 2017 r. poz. 784),

po rozpatrzeniu wniosku, który wpłynął do kancelarii głównej Starostwa Powiatowego w Policach w dniu 13 maja 2024 r. w sprawie zatwierdzenia organizacji ruchu, którą złożyła **Małgorzata Schwarz Wójt Gminy Kolbaskowo, 72-0001 Kolbaskowo 106,**

w ciągu drogi gminnej **nr 195023Z w Siadle Dolnym** związanej z likwidacją pięciu progów zwalniających U-16 wraz z oznakowaniem pionowym i poziomym,

w celu realizacji zadania pn. „**Projekt zmiany stałej organizacji ruchu w ciągu drogi gminnej nr 195023Z w m. Siadło Dolne**”,

niniejszą czasową organizację ruchu zatwierdzam z uwagami i na podstawie § 8 ust. 2 pkt 1 lit. b ww. rozporządzenia, określam szczegółowe zasady wdrożenia organizacji ruchu polegające na:

1. wraz z likwidowanymi progami zwalniającymi należy usunąć znaki A-11a z tabliczkami,
2. w przypadku widocznego oznakowania poziomego należy je usunąć.

Na podstawie § 8 ust. 7 ww. rozporządzenia określam przewidywany termin, wprowadzenia organizacji ruchu: min. 7 dni od daty zatwierdzenia oraz termin przywrócenia poprzedniej stałej organizacji ruchu do dnia **31 grudnia 2024 r.**

Zgodnie z § 12 ust. 1 ww. rozporządzenia jednostka wprowadzająca organizację ruchu zawiadamia organ zarządzający ruchem tj. Starostę Polickiego, zarząd drogi tj. Wójta Gminy Kolbaskowo oraz Komendanta Powiatowego Policji w Policach o terminie jej wprowadzenia co najmniej na 7 dni przed dniem wprowadzenia organizacji ruchu.

Brak zawiadomienia o wprowadzeniu organizacji ruchu w określonym powyżej terminie skutkuje utratą ważności zatwierdzonej organizacji ruchu zgodnie z § 12 ust. 4 ww. rozporządzenia w dniu **1 stycznia 2025 r.** oraz konieczność ponownego wystąpienia do Starosty Polickiego o zatwierdzenie projektu organizacji ruchu lub zmian w tej organizacji.

Otrzymują:

1. Adresat
2. Wydział DP

Do wiadomości:

Komendant Powiatowy Policji
72-010 Police, ul. J. Kasprowicza 3


STAROSTA

Shivan Fate

POUCZENIE

Wprowadzenie zatwierdzonej organizacji ruchu bez dokonania zawiadomienia o wprowadzeniu organizacji ruchu lub dokonanie zawiadomienia z brakiem dochowania co najmniej 7-dniowego terminu na zawiadomienie przed dniem wprowadzenia organizacji ruchu narusza regulację § 12 rozporządzenia Ministra Infrastruktury z 23 września 2003 r. w sprawie szczegółowych warunków zarządzania ruchem na drogach oraz wykonywania nadzoru nad tym zarządzaniem (Dz. U. z 2017 r. poz. 784). Wprowadzenie organizacji ruchu polegające na umieszczeniu zatwierdzonych w projekcie organizacji ruchu znaków, sygnałów drogowych i urządzeń bezpieczeństwa ruchu drogowego na drodze bez dokonania zawiadomienia o wprowadzeniu organizacji ruchu lub z zawiadomieniem dokonanym z naruszeniem oznaczonego terminu jest nieuprawnionym działaniem samowolnym wypełniającym znamiona czynu zabronionego określonego w art. 84 i art. 85 § 1 ustawy z 20 maja 1971 r. - Kodeks wykroczeń (Dz. U. z 2023 r. poz. 2119 z późn. zm.).

Gmina Kolbaskowo, 72-001 Kolbaskowo 106
tel./+48/ 91 311-95-10,
fax. /+48/ 91 311-95-10.
e-mail: biuro@kolbaskowo.pl;



PROJEKT ZMIANY STAŁEJ ORGANIZACJI RUCHU

PROJEKT ZMIANY STAŁEJ ORGANIZACJI RUCHU W CIĄGU DROGI GMINNEJ NR 195023Z W M.
SSIADŁO DOLNE

INWESTOR:

Gmina Kolbaskowo
Kolbaskowo 106
72-001 Kolbaskowo

ADRES INWESTYCJI: Droga gminna nr 195023 dz nr ew. 129/2 i 51/2 obr. Siadło Dolne

Sporządził: Referat ds. Gospodarki Komunalnej i Ochrony Środowiska
mgr inż. Elżbieta Jarczyńska

Zatwierdził:

WÓJT
Małgorzata Schwarz
Małgorzata Schwarz

Kolbaskowo, maj 2024 r.

AROSTA POLICKI
ul. Tanowska 8
72-010 Police

SPIS TREŚCI

I.	PODSTAWA OPRACOWANIA.....	3
II.	PRZEDMIOT INWESTYCJI.....	3
2.1	Przedmiot opracowania	3
2.2	Opis stanu istniejącego i zmiany projektowe.....	3
2.2.1	Charakterystyka drogi i ruchu na drodze	6
III.	WARUNKI TECHNICZNE DLA PIONOWYCH I POZIOMYCH ZNAKÓW DROGOWYCH.....	6
3.1	Kategorie znaków pionowych i materiał	6
3.2	Oznakowanie poziome	6
	Załączniki graficzne.....	7

STAROSTA POLICKI
ul. Tanowska 8
72-010 Police

I. PODSTAWA OPRACOWANIA

1. Ustawa z dnia 20 czerwca 1997 r. - Prawo o ruchu drogowym (t.j. Dz.U. z 2023 poz. 1047);
2. Ustawa z dnia 21 marca 1985 r. o drogach publicznych (t.j. Dz.U. z 2023 poz. 1047);
3. Rozporządzenie Ministra Infrastruktury z dnia 23 września 2003 r. w sprawie szczegółowych warunków zarządzania ruchem na drogach oraz wykonywania nadzoru nad tym zarządzaniem (t.j. Dz.U. z 2017 poz. 784),
4. Rozporządzeniu Ministrów Infrastruktury oraz Spraw Wewnętrznych i Administracji z dnia 31 lipca 2002 r. w sprawie znaków i sygnałów drogowych (t.j. Dz.U. z 2019 poz. 2310);
5. Rozporządzeniu Ministra Infrastruktury z dnia 3 lipca 2003 r. w sprawie szczegółowych warunków technicznych dla znaków i sygnałów drogowych oraz urządzeń bezpieczeństwa ruchu drogowego i warunków ich umieszczania na drogach (t.j. Dz.U. 2019 poz. 2311 z późn. zm.);
6. Ustawa z dnia 14 czerwca 1960 r. Kodeks postępowania administracyjnego (t.j. Dz.U. z 2024 poz. 571);

II. PRZEDMIOT INWESTYCJI

2.1 Przedmiot opracowania

Przedmiotem opracowania jest projekt zmiany stałej organizacji ruchu, wynikający z likwidacji pięciu wyniesionych progów zwalniających w ciągu drogi gminnej nr 195023Z w m. Siadło Dolne.

2.2 Opis stanu istniejącego i zmiany projektowe

Pas drogowy stanowi droga gminna jednojezdniowa, o nawierzchni z kostki betonowej typu Polbruk o szerokości 5.0 m z lokalnym zwężeniem do 4.0 m. Fragment drogi gminnej wyposażony jest w jednostronny chodnik. Progi zwalniające, są oznakowane znakami A-11a i tabliczką T-1 z wyróżnikiem 15 m. Zarówno progi jak i znaki pionowe przeznaczone są do likwidacji.

Droga gminna oznakowana jest znakiem D-40 „strefa zamieszkania”.

Istniejące w ciągu drogi gminnej wyniesione progi zwalniające, na wniosek mieszkańców przewiduje się do likwidacji. Jako uzasadnienie mieszkańcy wskazali nadmierny hałas przy każdym przejeździe samochodu. Dodatkowo urządzenia te, to przede wszystkim drgania i dodatkowy hałas: hamowanie, uderzenie kół w próg, a następnie hałas silnika podczas gwałtownego przyspieszenia. Mając na względzie dobro mieszkańców oraz fakt oznakowania tego fragmentu drogi, znakiem D-40 „strefa zamieszkania”, na którym obowiązują szczególne zasady ruchu drogowego tj.

- Obowiązuje ograniczenie prędkości do 20 km/h;
- Postój pojazdu jest dozwolony jedynie w miejscach do tego wyznaczonych.
- Dziecko do 7 roku życia może poruszać się po strefie i bawić bez opieki osoby dorosłej.
- Opuszczając strefę zamieszkania, należy ustąpić pierwszeństwa wszystkim uczestnikom ruchu drogowego.

Strefa zamieszkania, to także specjalny obszar nie tylko ze względu na obowiązujące normy prawne, ale także z uwagi na to, że ma on służyć przede wszystkim osobom tam zamieszkującym,

wypoczywającym, itp. Ma również zapewnić bawiącym się na tym obszarze dzieciom maksimum bezpieczeństwa.

W bliskim sąsiedztwie drogi gminnej znajdują się: marina, miejsca przeznaczone na grilla, ławki, stojaki na rowery, miejsce odpoczynku dla rowerzystów, wypożyczalnia sprzętu wodnego. Droga gminna na tym fragmencie stanowi również ważny szlak komunikacji rowerowej połączony ze Szlakiem Orła Bielika.

Mając powyższe na uwadze, oraz przychyłając się do wniosku mieszkańców zdecydowano o likwidacji progów zwalniających na fragmencie drogi objętej znakiem strefa zamieszkania.



Fot. 1 Wyniesiony próg zwalniający nr 1 (w obrębie działki nr ewid. 99/8 i 79/7 w m. Siadło Dolne) –przeznaczony do likwidacji



Fot. 2 Wyniesiony próg zwalniający nr 2 (w obrębie działki nr ewid. 98 w m. Siadło Dolne) – przeznaczony do likwidacji

STAROSTA POLICKI
ul. Tanowska 8
72-010 Police



Fot. 3 Wyniesiony próg zwalniający nr 3 (w obrębie działki nr ewid. 71 w m. Siadło Dolne) – przeznaczony do likwidacji



Fot. 4 Wyniesiony próg zwalniający nr 4 (w obrębie działki nr ewid. 64/2 w m. Siadło Dolne) – przeznaczony do likwidacji

STAROSTA POLICKI
ul. Tanowska 8
72-010 Police



Fot. 5 Wyniesiony próg zwalniający nr 5 (w obrębie działki nr ewid. 53/1 i 44 w m. Siadło Dolne) – przeznaczony do likwidacji

2.2.1 Charakterystyka drogi i ruchu na drodze

Parametry Drogi: gminna nr 195023Z

Długość drogi: 1169 m

Klasa drogi: D

Szerokość jezdni: 5.0 m – 4.0 m;

III. **WARUNKI TECHNICZNE DLA PIONOWYCH I POZIOMYCH ZNAKÓW DROGOWYCH**

3.1 Kategorie znaków pionowych i materiał

Nie projektuje się nowych znaków pionowych.

3.2 Oznakowanie poziome

Nie projektuje się nowych znaków poziomych.

TERMIN WPROWADZENIA ZMIANY STAŁEJ ORGANIZACJI RUCHU:

Planowany termin wprowadzenia zmiany w stałej organizacji ruchu: 31.12.2024 r.

STAROSTA POLICKI
ul. Tanowska 8
72-010 Police

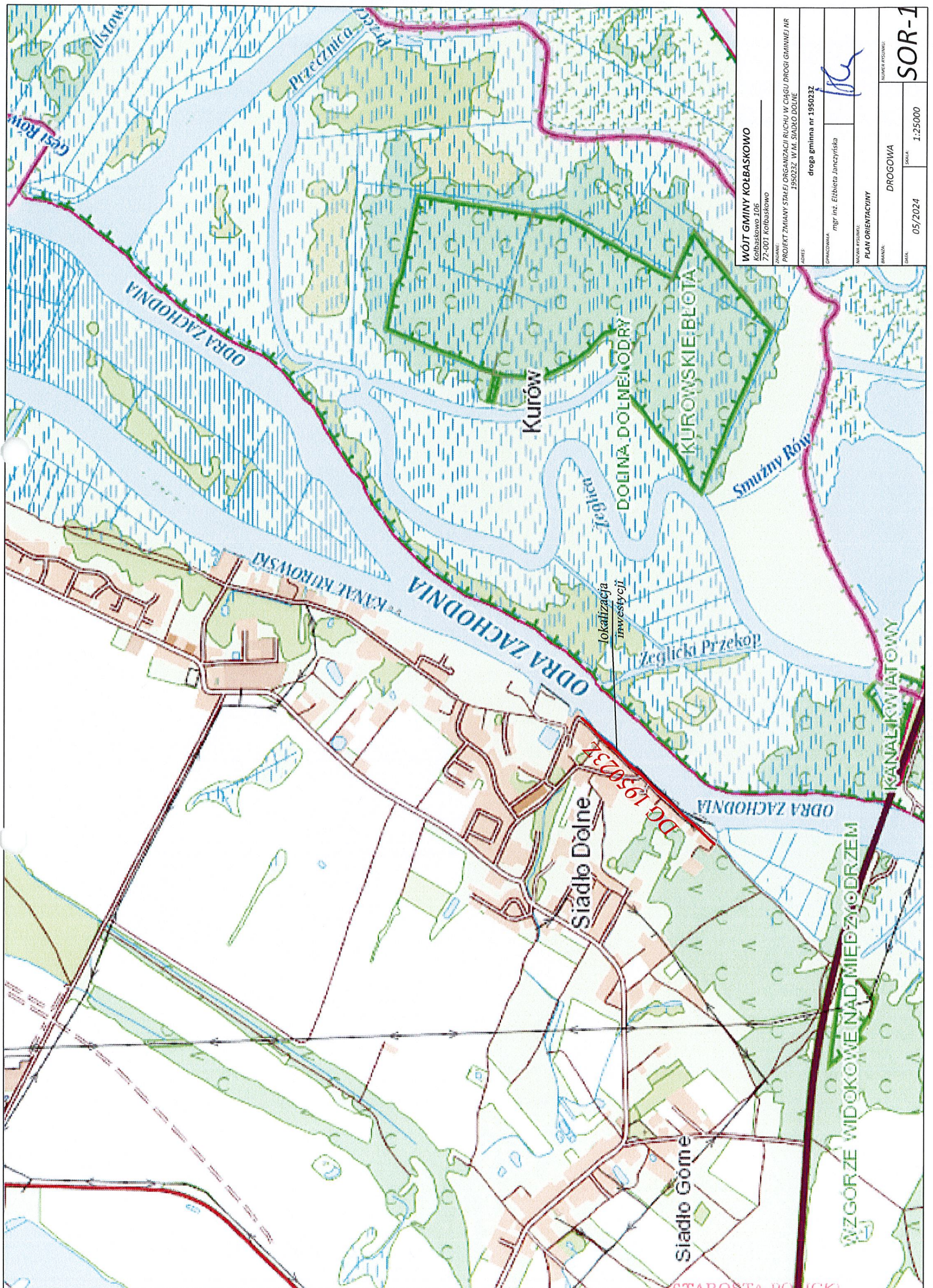
Załączniki graficzne


SOR 1 Plan orientacyjny;

SOR 2.1 Plansza oznakowania

SOR 2.2 Plansza oznakowania

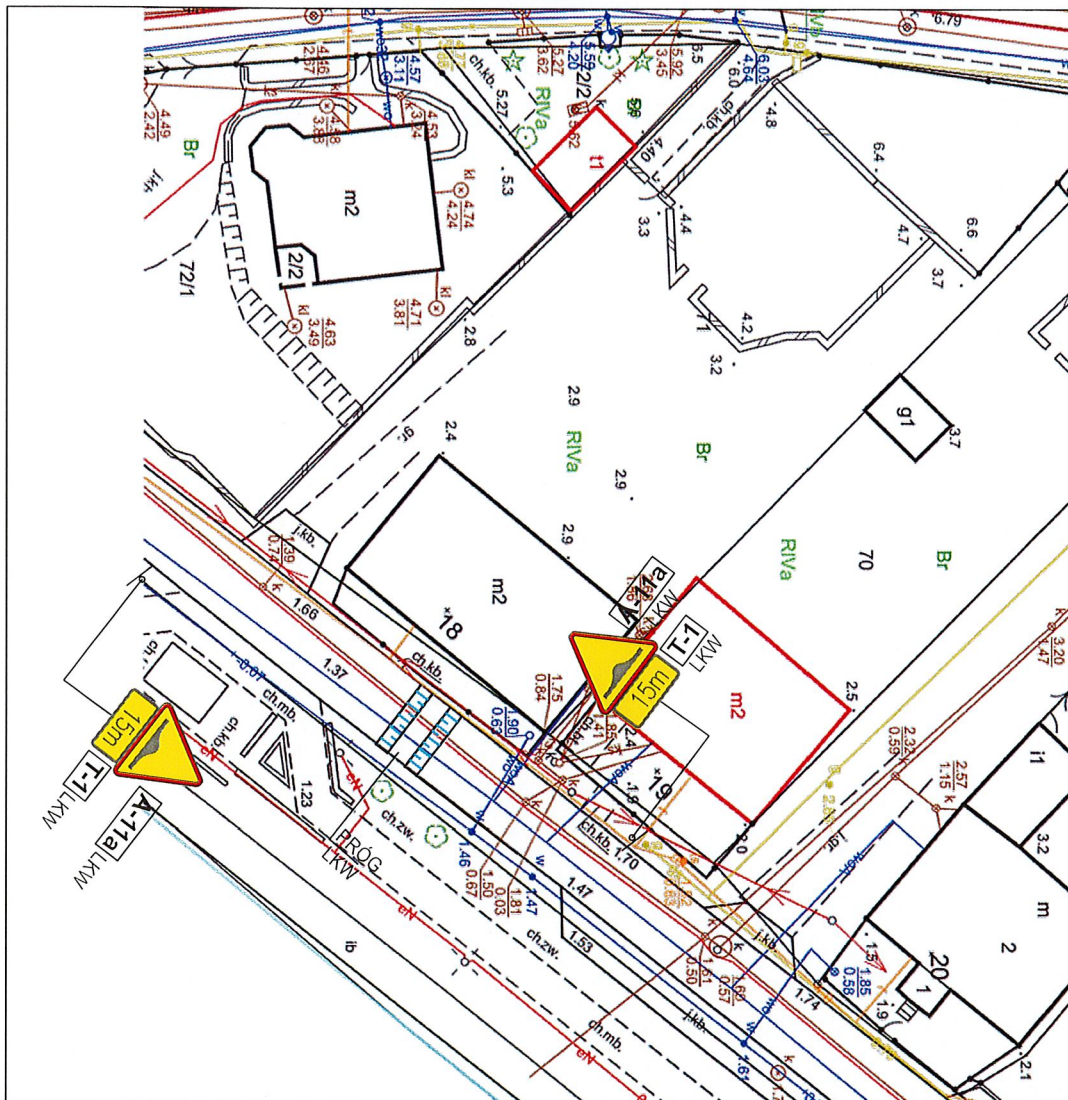
STAROSTA POLICKI
ul. Tanowska 8
72-010 Police



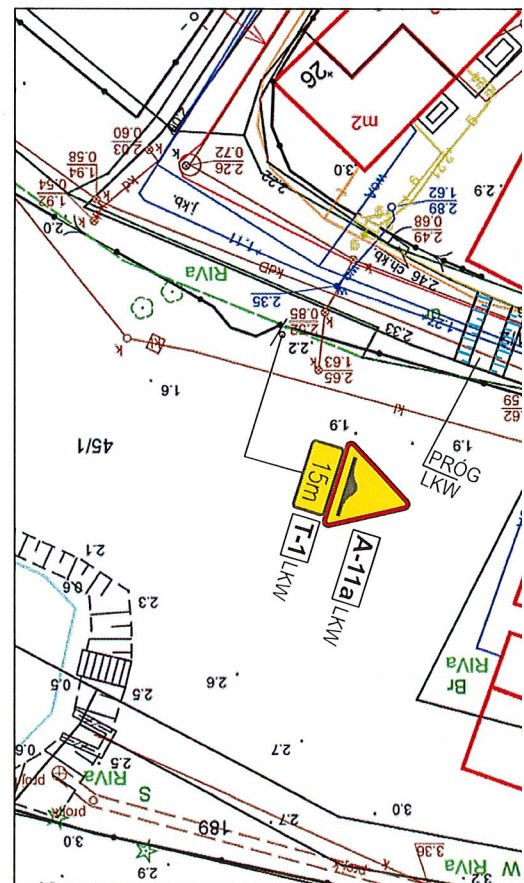
WOJEWÓDZKA Kolbaskowo 106 72-001 Kolbaskowo	
ZADANIE PROJEKT ZMIANY STANU ORGANIZACJI RUCIOU W CIĄGU DRUGI DROGI GMINNEJ NR 1950234 W M. SIADŁO DOLNE	
PLAN droga gminna nr 1950234	
OPRACZOWNIA mgr inż. Elżbieta Janczyńska	
MAKRO OPRACOWANIE PLAN ORIENTACYJNY	
DATA 05/2024	SKALA 1:25000
NUMER PLANU DROGOWA	
NUMER PLANU SOR-1	

STAROSTA POLICKI
 ul. Tanowska 8
 72-010 Police

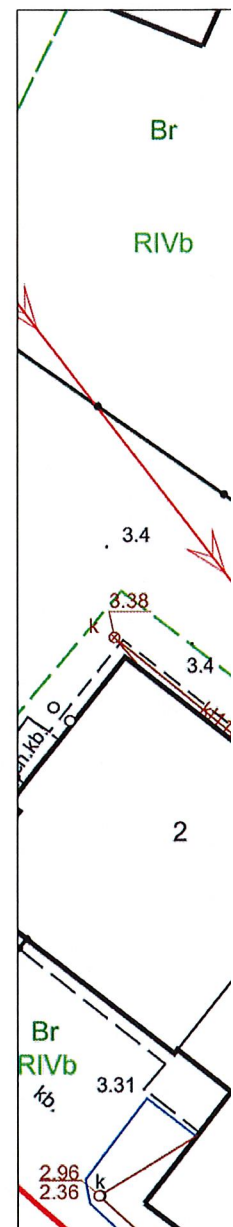
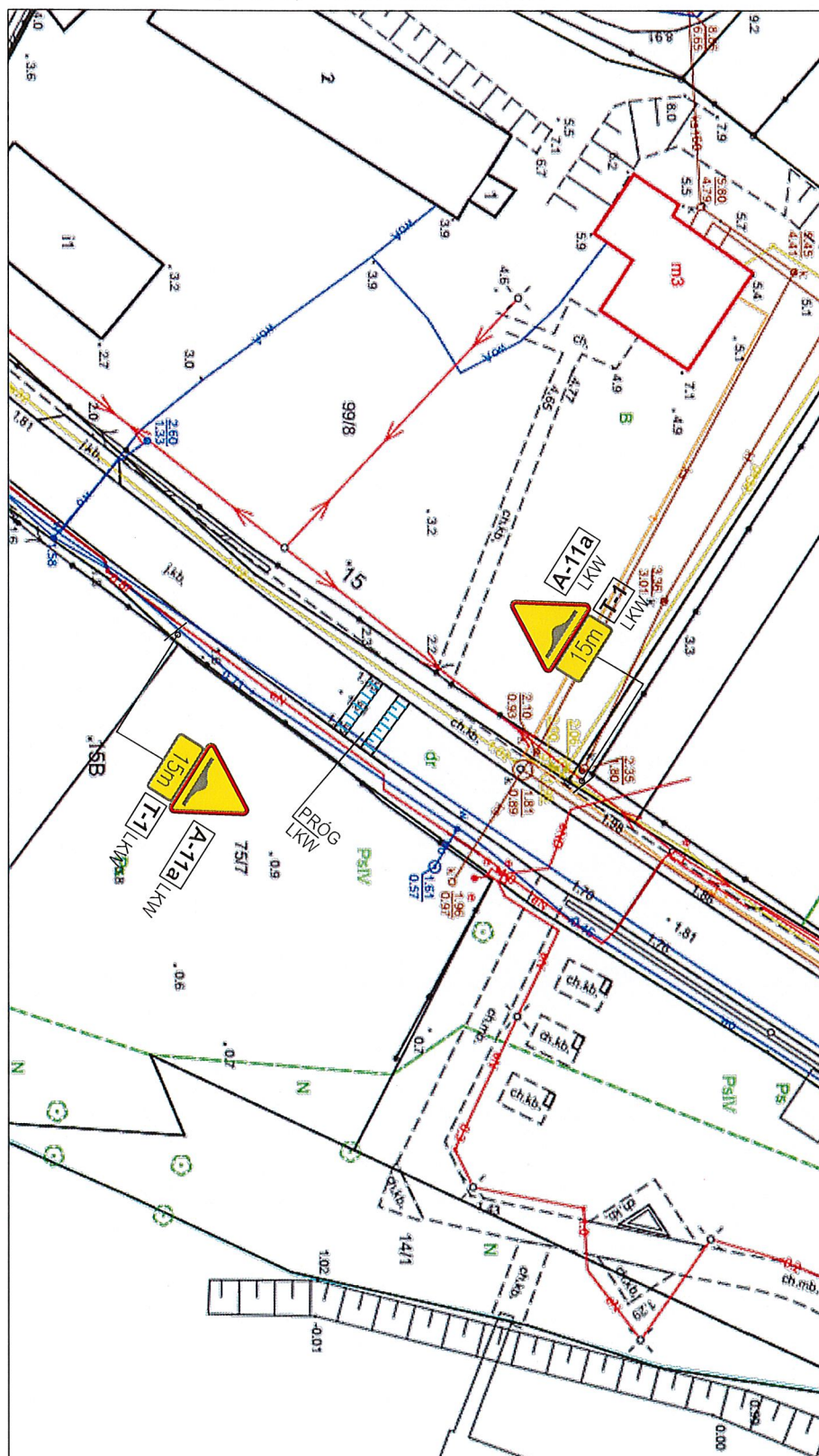
Likwidacja progu nr 3 w obrębie dz nr ewid. 71 w m. Siadło Dolne



Likwidacja progu nr 5 w obrębie dz nr ewid. 53/1 i 44 w m. Siadło Dolne



Likwidacja progu nr 1 w obrębie dz nr ewid. 99/8 i 79/7 w m. Siadłe Dolne



Likwid

€

Br

RIVb

3.4

3.38

3.4

2

Br

RIVb

3.31

2.96

2.36